





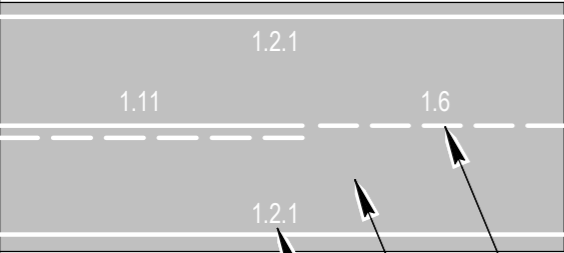
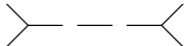
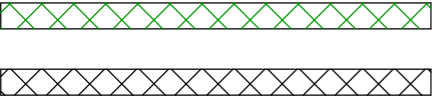

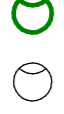

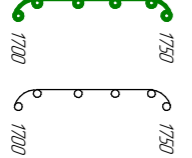

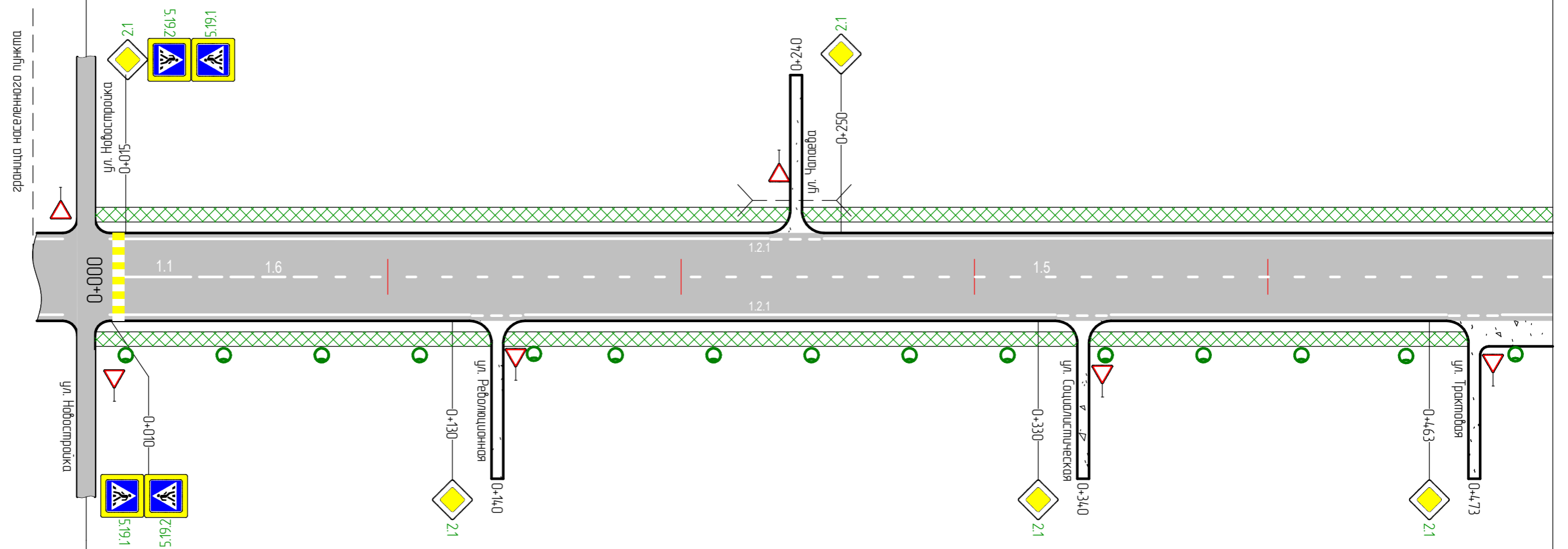


## Условные обозначения технических средств организации дорожного движения

<p style="text-align: center;">Дорожные знаки по ГОСТ Р 52289–2004</p> <div style="display: flex; justify-content: space-between;"> <div style="width: 45%;"> <p>— 1+300 —  1.12.2</p> <p>— 1+300 —  1.12.2</p> <p>— 1+300 —  1.12.2-демонтировать</p> </div> <div style="width: 45%;"> <p>– Существующий</p> <p>– Проектируемый</p> <p>– Демонтируемый</p> </div> </div> <div style="margin-top: 10px;"> <p>← Номер знака по ГОСТ Р 52289–2004</p> <p>← Изображение знака</p> <p>← Адрес установки знака, м</p> </div>	<div style="text-align: center;">  </div>	<p>Столбики сигнальные дорожные ГОСТ Р 50970–2011</p> <ul style="list-style-type: none"> <li>– проектируемые</li> <li>– существующие</li> </ul>
<div style="display: flex; justify-content: space-between;"> <div style="width: 45%;"> <p>— 0+326 —  5.19.1</p> </div> <div style="width: 45%;"> <p>– Дорожные знаки, расположенные оборотными сторонами друг к другу</p> </div> </div>	<div style="text-align: center;">  </div>	<p>Мост, путепровод</p>
<div style="display: flex; justify-content: space-between;"> <div style="width: 45%;">  <p style="text-align: center;">1.11      1.2.1      1.6</p> </div> <div style="width: 45%;"> <p>Горизонтальная дорожная разметка ГОСТ Р 51256–2011</p> </div> </div> <div style="margin-top: 10px;"> <p>← Изображение дорожной разметки</p> <p>← Проезжая часть а/д</p> <p>← Номер дорожной разметки по ГОСТ 51256–2011</p> </div>	<div style="text-align: center;">  </div>	<p>Водопрпускная труба</p>
<div style="display: flex; justify-content: space-between;"> <div style="width: 45%;">  </div> <div style="width: 45%;"> <p>Пешеходные дорожки и тротуары</p> <ul style="list-style-type: none"> <li>– проектируемые</li> <li>– существующие</li> </ul> </div> </div>	<div style="text-align: center;">  </div>	<p>Элементы дороги в продольном профиле с указанием начала и конца участка осреднения продольного уклона</p>
<div style="display: flex; justify-content: space-between;"> <div style="width: 45%;">  </div> <div style="width: 45%;"> <p>Искусственное освещение</p> <ul style="list-style-type: none"> <li>– проектируемое</li> <li>– существующее</li> </ul> </div> </div>	<div style="text-align: center;">  </div>	<p>Павильон автобусной остановки</p>
<div style="display: flex; justify-content: space-between;"> <div style="width: 45%;">  </div> <div style="width: 45%;"> <p>Дорожное ограждение барьерного типа ГОСТ 26804–86</p> <ul style="list-style-type: none"> <li>– проектируемое, с указанием адреса начала и конца, м</li> <li>– существующее</li> </ul> </div> </div>	<div style="display: flex; justify-content: space-around;">  </div>	<p>Знаки индивидуального проектирования</p>

ул. Советская, с. Удельно-Дуваней, КМ 0+000 - 0+500

Наименование а/д	
Дорожные ограждения и направляющие устройства слева	
Дорожные ограждения и направляющие устройства по центру а/д	
Горизонтальная дорожная разметка слева	3-я от осевой
	2-я от осевой
	1-я от осевой
Элементы дороги в плане	
Элементы дороги в продольном профиле. Уклоны, более допустимых	

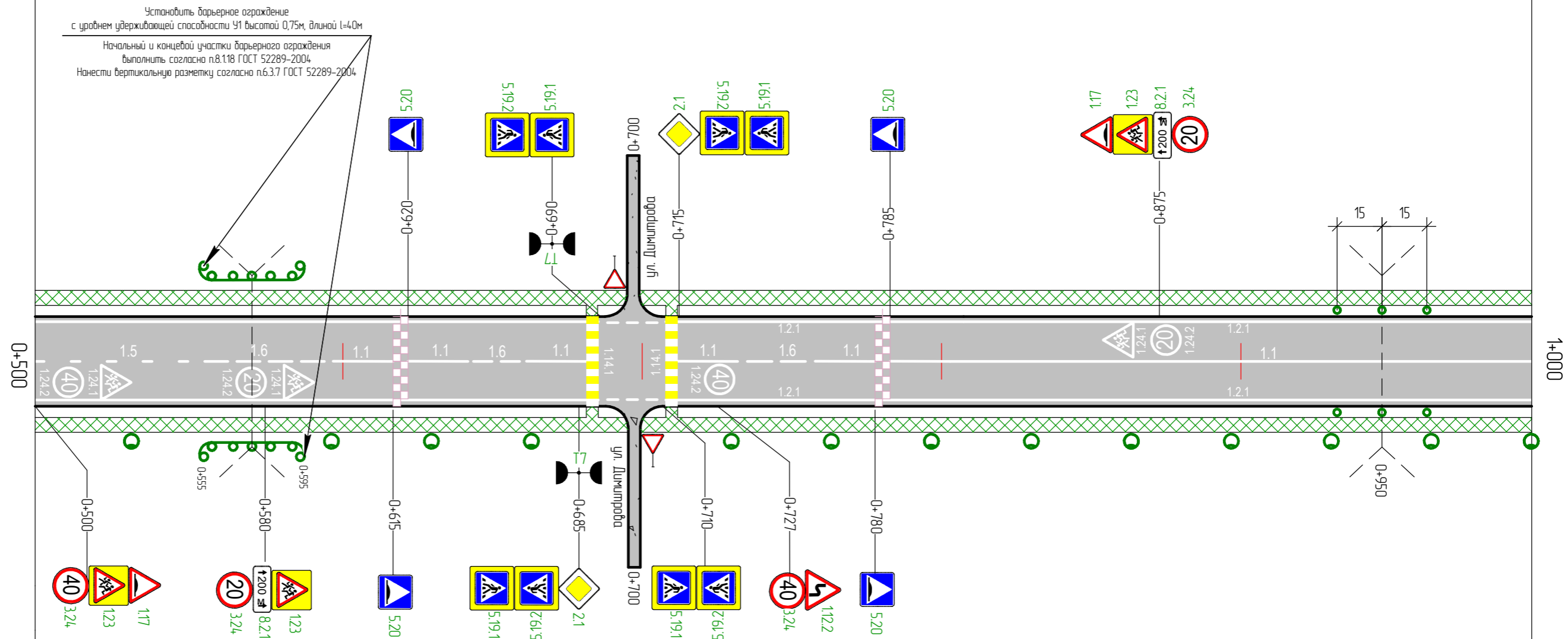


Горизонтальная дорожная разметка справа	Осевая линия
	1-я от осевой
	2-я от осевой
Дорожные ограждения и направляющие устройства справа	

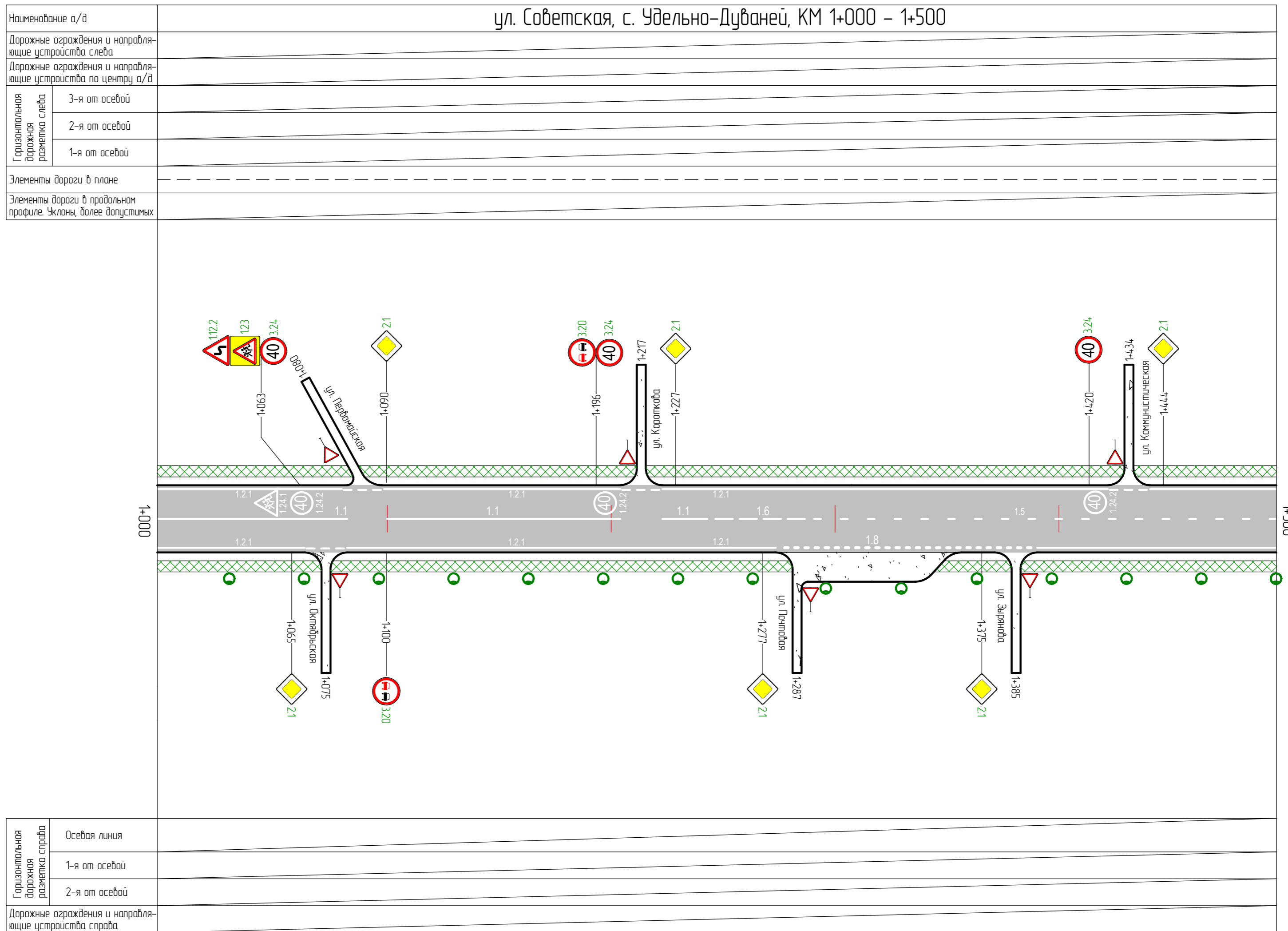
0+500

ул. Советская, с. Удельно-Дубаней, КМ 0+500 - 1+000

Наименование а/д		
Дорожные ограждения и направляющие устройства слева		
Дорожные ограждения и направляющие устройства по центру а/д		
Горизонтальная дорожная разметка слева	3-я от осевой	
	2-я от осевой	
	1-я от осевой	
Элементы дороги в плане		
Элементы дороги в продольном профиле. Уклоны, более допустимых		

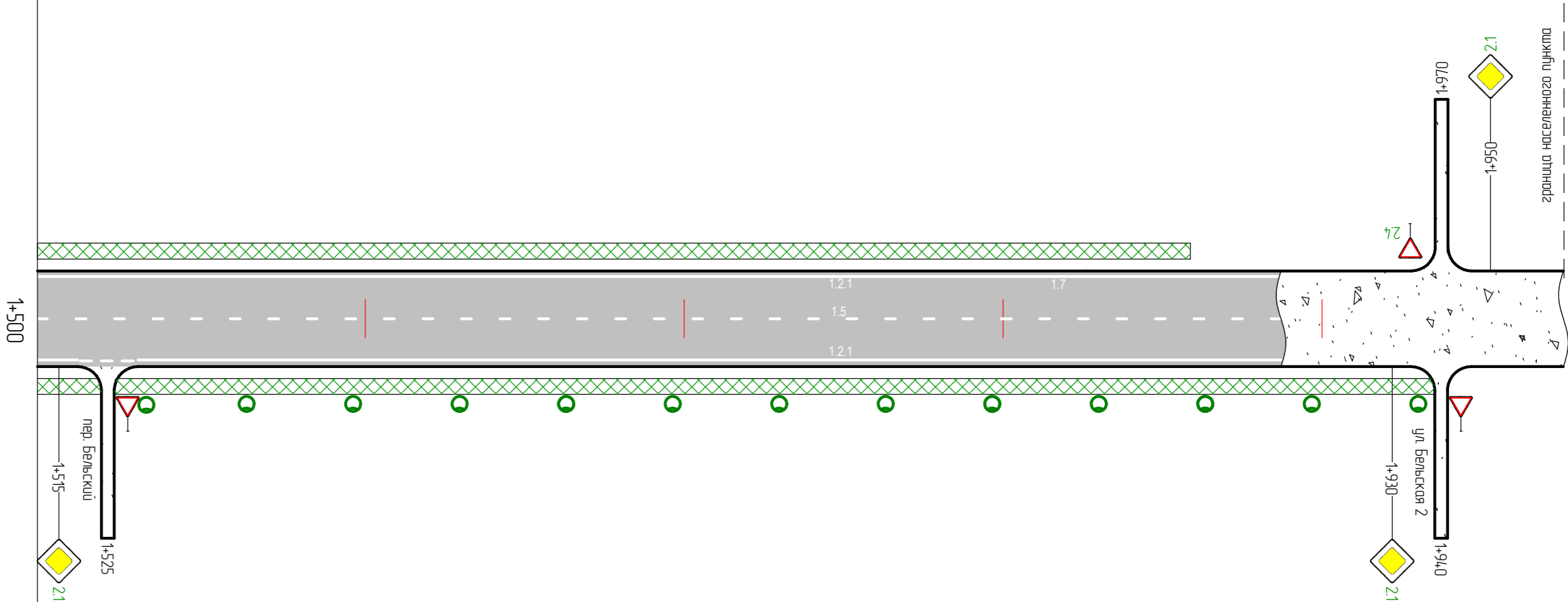


Горизонтальная дорожная разметка справа	Осевая линия	
	1-я от осевой	
Дорожные ограждения и направляющие устройства справа		



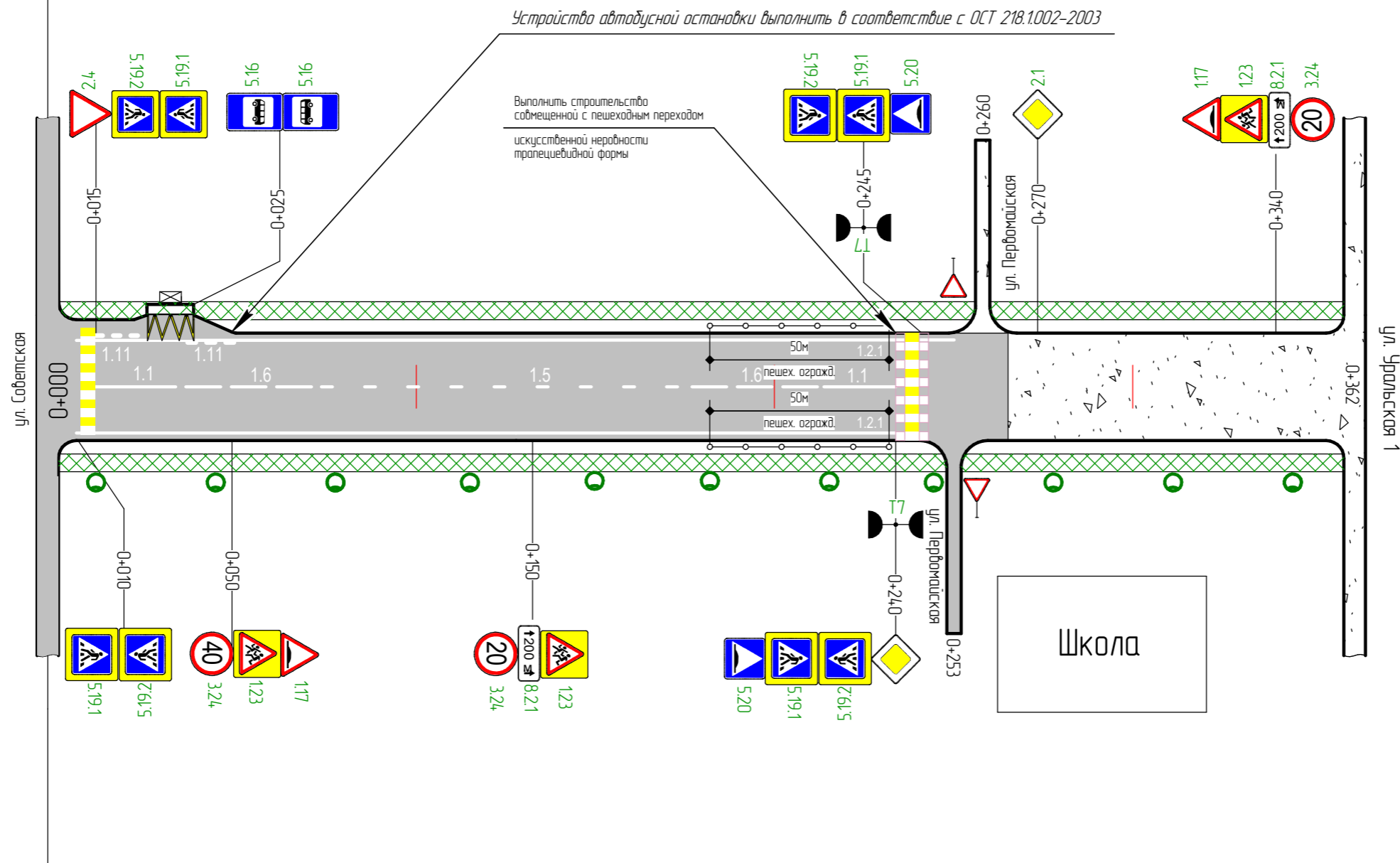
ул. Советская, с. Удельно-Дуваней, КМ 1+500 - 2+000

Наименование а/д	
Дорожные ограждения и направляющие устройства слева	
Дорожные ограждения и направляющие устройства по центру а/д	
Горизонтальная дорожная разметка слева	3-я от осевой
	2-я от осевой
	1-я от осевой
Элементы дороги в плане	
Элементы дороги в продольном профиле. Уклоны, более допустимых	



Горизонтальная дорожная разметка справа	Осевая линия
	1-я от осевой
	2-я от осевой
Дорожные ограждения и направляющие устройства справа	

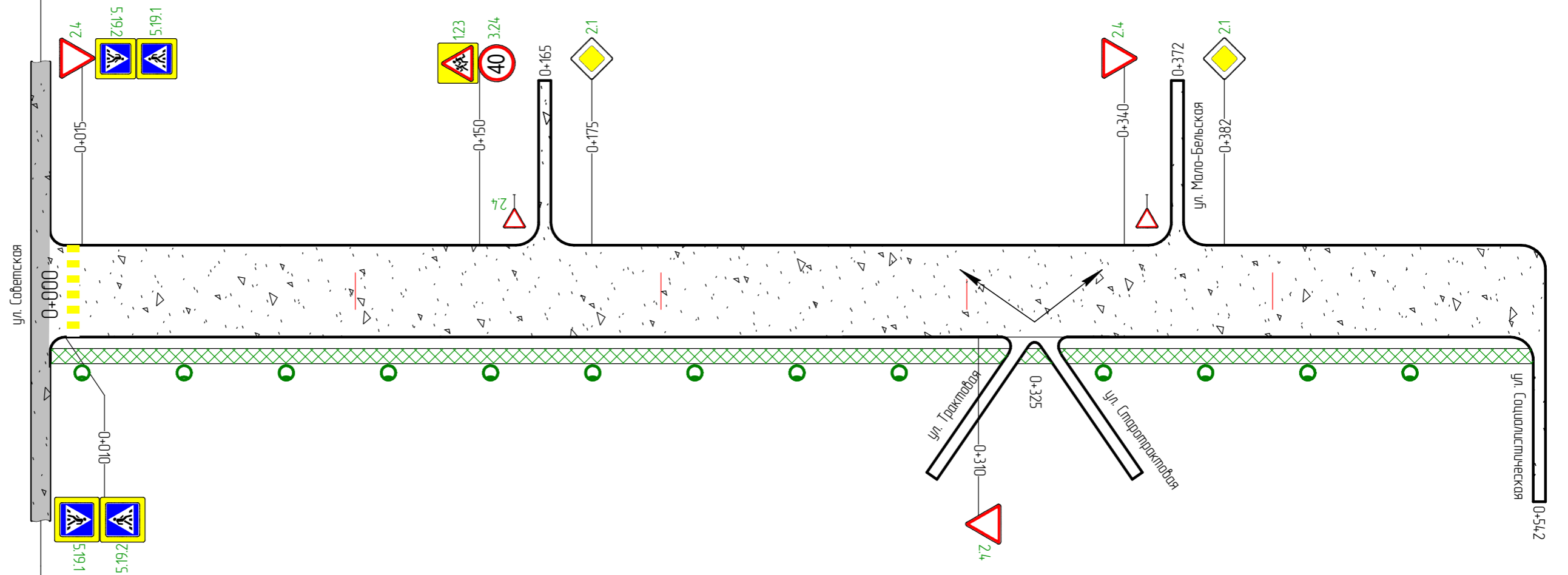
Наименование а/д	ул. Димитрова 1, с. Удельно-Дуваней, КМ 0+000 - 0+362	
Дорожные ограждения и направляющие устройства слева		
Дорожные ограждения и направляющие устройства по центру а/д		
Горизонтальная дорожная разметка слева	3-я от осевой	
	2-я от осевой	
	1-я от осевой	
Элементы дороги в плане	-----	
Элементы дороги в продольном профиле. Уклоны, более допустимых		



Горизонтальная дорожная разметка справа	Осевая линия	
	1-я от осевой	
Дорожные ограждения и направляющие устройства справа	2-я от осевой	

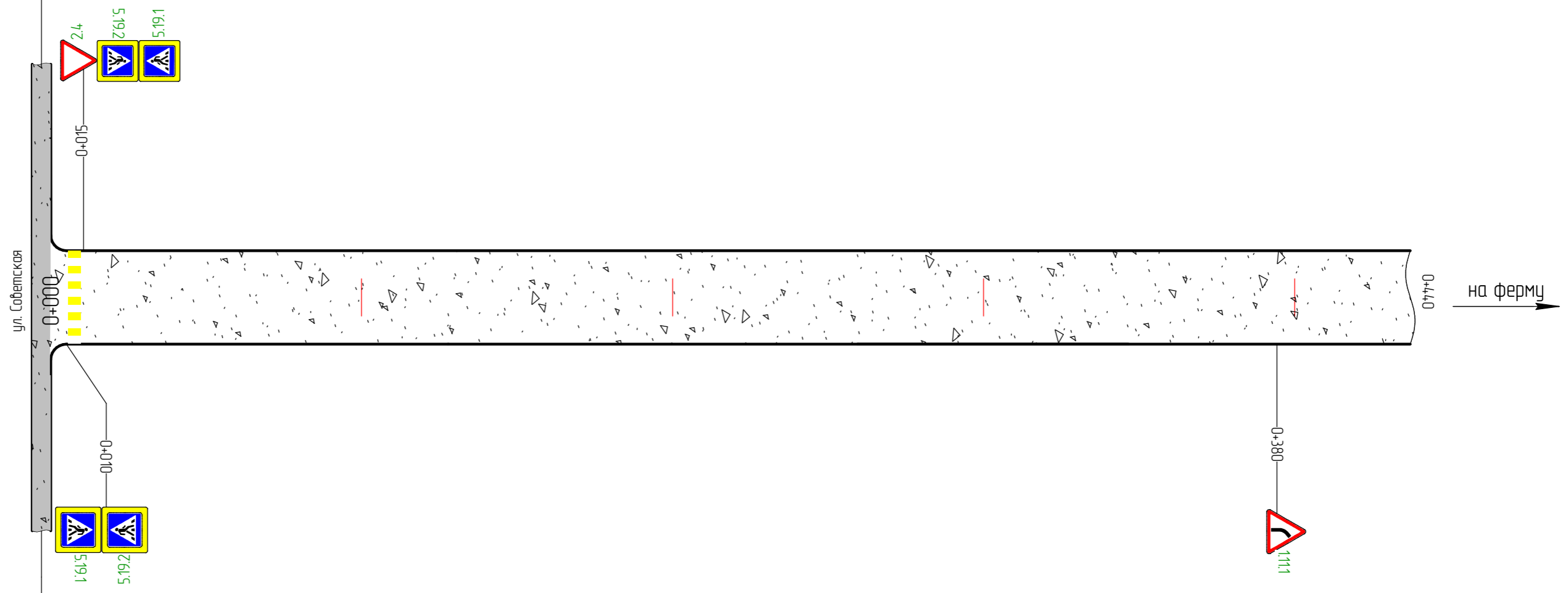
0+500

Наименование а/д	ул. Димитрова 2, с. Удельно-Дуваней, КМ 0+000 - 0+542	
Дорожные ограждения и направляющие устройства слеба		
Дорожные ограждения и направляющие устройства по центру а/д		
Горизонтальная дорожная разметка слеба	3-я от осевой	
	2-я от осевой	
	1-я от осевой	
Элементы дороги в плане	-----	
Элементы дороги в продольном профиле. Уклоны, более допустимых		



Горизонтальная дорожная разметка справа	Осевая линия	
	1-я от осевой	
	2-я от осевой	
Дорожные ограждения и направляющие устройства справа		

Наименование а/д	ул. Новостройка 1, с. Удельно-Дубаней, КМ 0+000 - 0+440	
Дорожные ограждения и направляющие устройства слеба		
Дорожные ограждения и направляющие устройства по центру а/д		
Горизонтальная дорожная разметка слеба	3-я от осевой	
	2-я от осевой	
	1-я от осевой	
Элементы дороги в плане	-----	
Элементы дороги в продольном профиле. Уклоны, более допустимых		

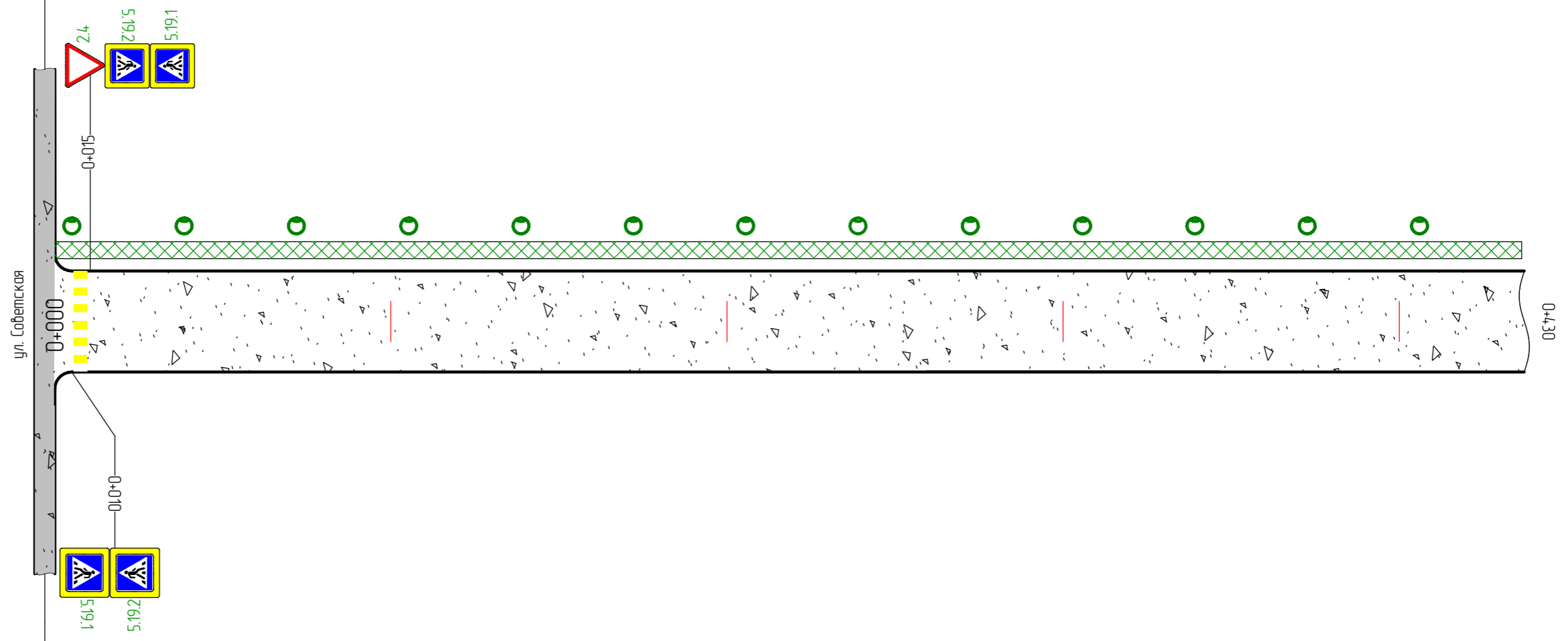


Горизонтальная дорожная разметка справа	Осевая линия	
	1-я от осевой	
	2-я от осевой	
Дорожные ограждения и направляющие устройства справа		

0+500



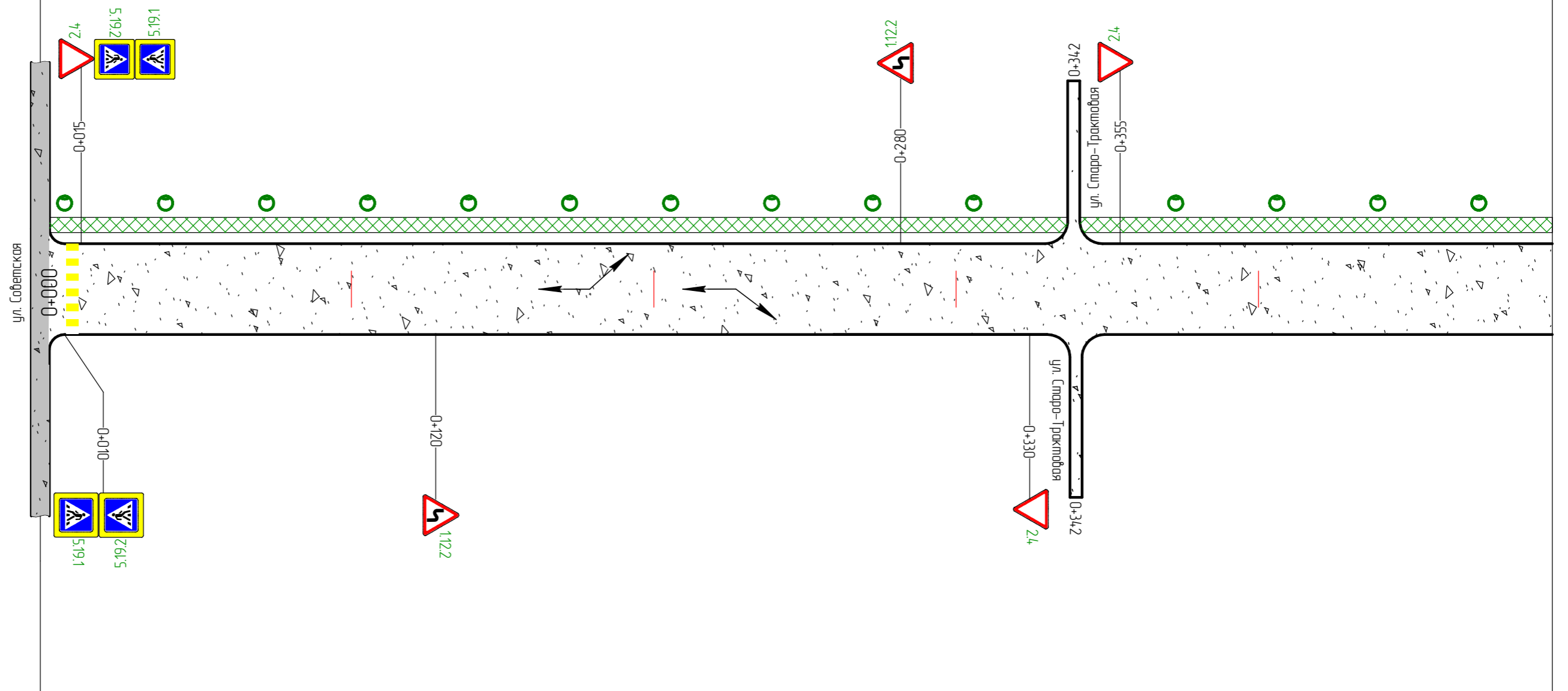
Наименование а/д	ул. Новостройка 2, с. Удельно-Дуваней, КМ 0+000 - 0+430	
Дорожные ограждения и направляющие устройства слеба		
Дорожные ограждения и направляющие устройства по центру а/д		
Горизонтальная дорожная разметка слеба	3-я от осевой	
	2-я от осевой	
	1-я от осевой	
Элементы дороги в плане	-----	
Элементы дороги в продольном профиле. Уклоны, более допустимых		



Горизонтальная дорожная разметка справа	Осевая линия	
	1-я от осевой	
	2-я от осевой	
Дорожные ограждения и направляющие устройства справа		

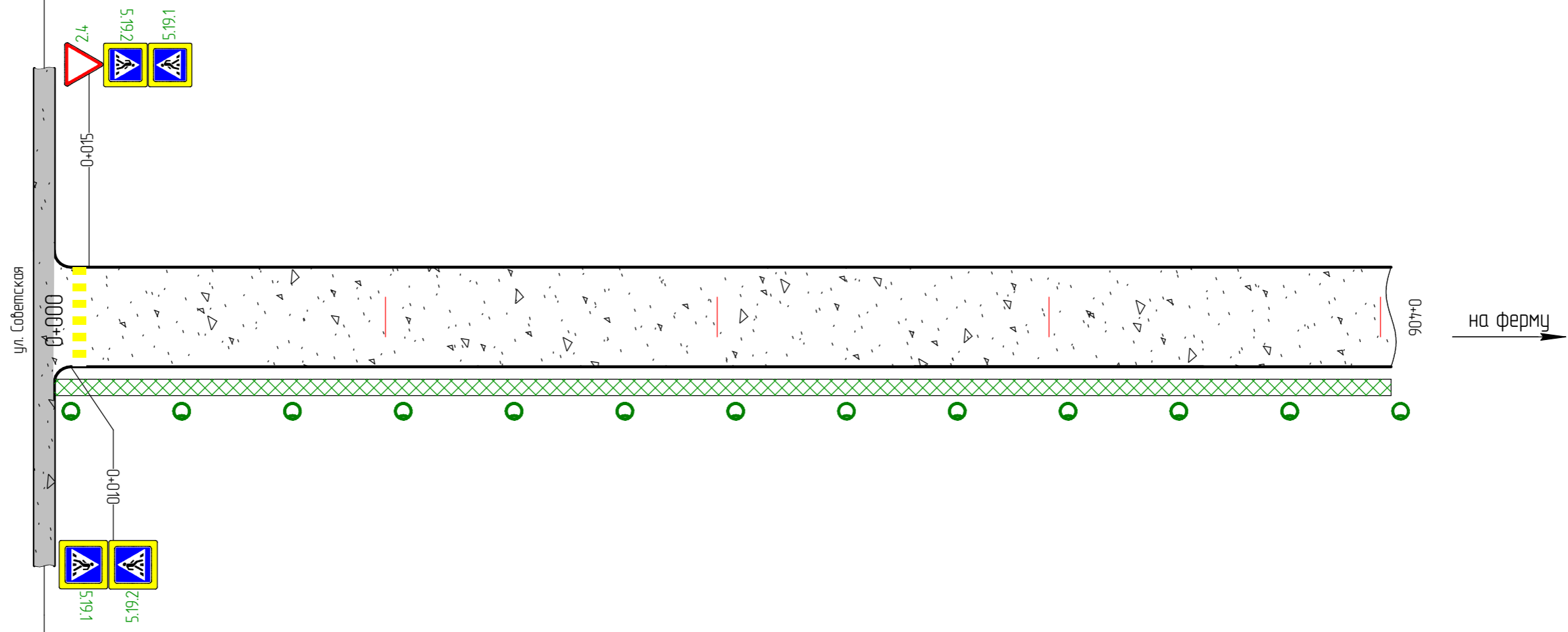
0.500

Наименование а/д	ул. Революционная, с. Удельно-Дубаней, КМ 0+000 - 0+513	
Дорожные ограждения и направляющие устройства слеба		
Дорожные ограждения и направляющие устройства по центру а/д		
Горизонтальная дорожная разметка слеба	3-я от осевой	
	2-я от осевой	
	1-я от осевой	
Элементы дороги в плане	-----	
Элементы дороги в продольном профиле. Уклоны, более допустимых		



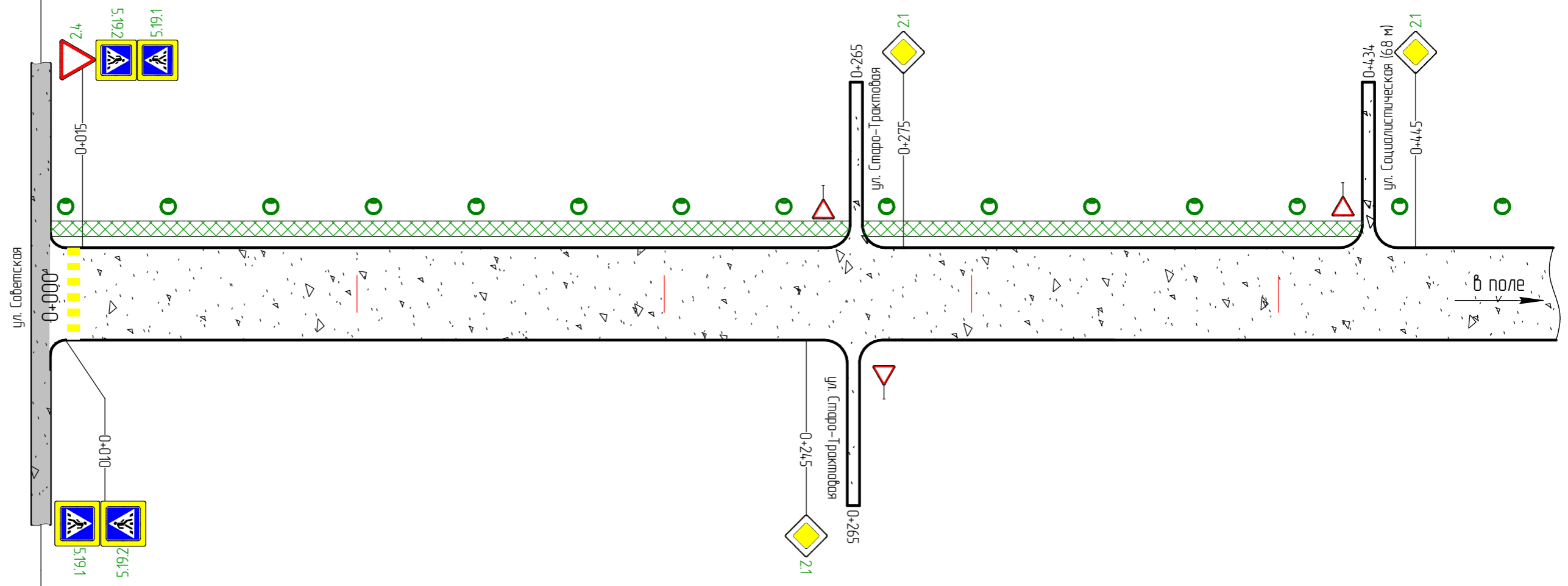
Горизонтальная дорожная разметка справа	Осевая линия	
	1-я от осевой	
	2-я от осевой	
Дорожные ограждения и направляющие устройства справа		

Наименование а/д	ул. Чапаева, с. Удельно-Дубаней, КМ 0+000 - 0+406	
Дорожные ограждения и направляющие устройства слеба		
Дорожные ограждения и направляющие устройства по центру а/д		
Горизонтальная дорожная разметка слеба	3-я от осевой	
	2-я от осевой	
	1-я от осевой	
Элементы дороги в плане	-----	
Элементы дороги в продольном профиле. Уклоны, более допустимых		



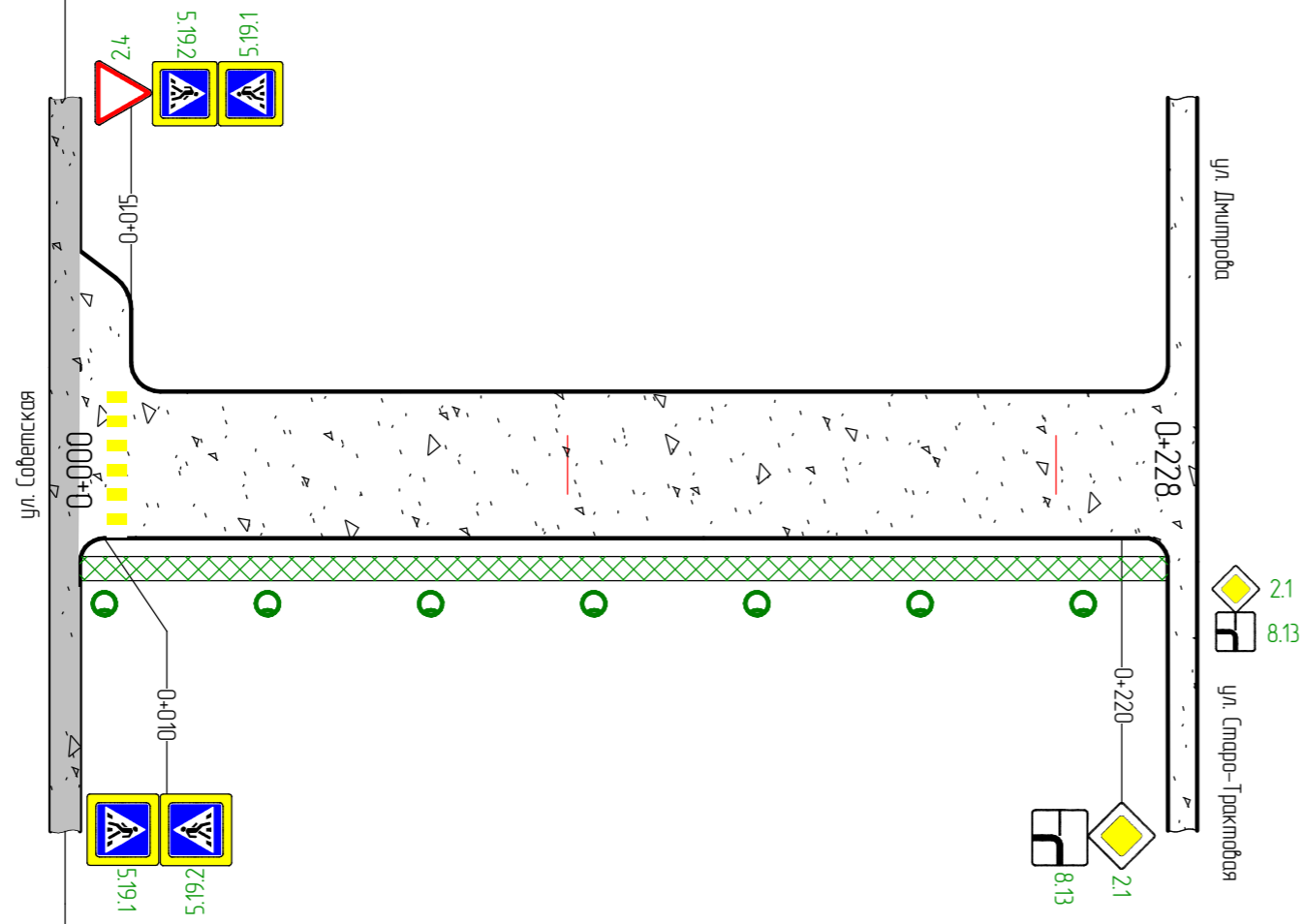
Горизонтальная дорожная разметка справа	Осевая линия	
	1-я от осевой	
	2-я от осевой	
Дорожные ограждения и направляющие устройства справа		

Наименование а/д	ул. Социалистическая, с. Удельно-Дубаней, КМ 0+000 – 0+568	
Дорожные ограждения и направляющие устройства слеба		
Дорожные ограждения и направляющие устройства по центру а/д		
Горизонтальная дорожная разметка слеба	3-я от осевой	
	2-я от осевой	
	1-я от осевой	
Элементы дороги в плане	-----	
Элементы дороги в продольном профиле. Уклоны, более допустимых		



Горизонтальная дорожная разметка справа	Осевая линия	
	1-я от осевой	
	2-я от осевой	
Дорожные ограждения и направляющие устройства справа		

Наименование а/д	ул. Тракторная, с. Удельно-Дуваней, КМ 0+000 - 0+228	
Дорожные ограждения и направляющие устройства слева		
Дорожные ограждения и направляющие устройства по центру а/д		
Горизонтальная дорожная разметка слева	3-я от осевой	
	2-я от осевой	
	1-я от осевой	
Элементы дороги в плане	-----	
Элементы дороги в продольном профиле. Уклоны, более допустимых		

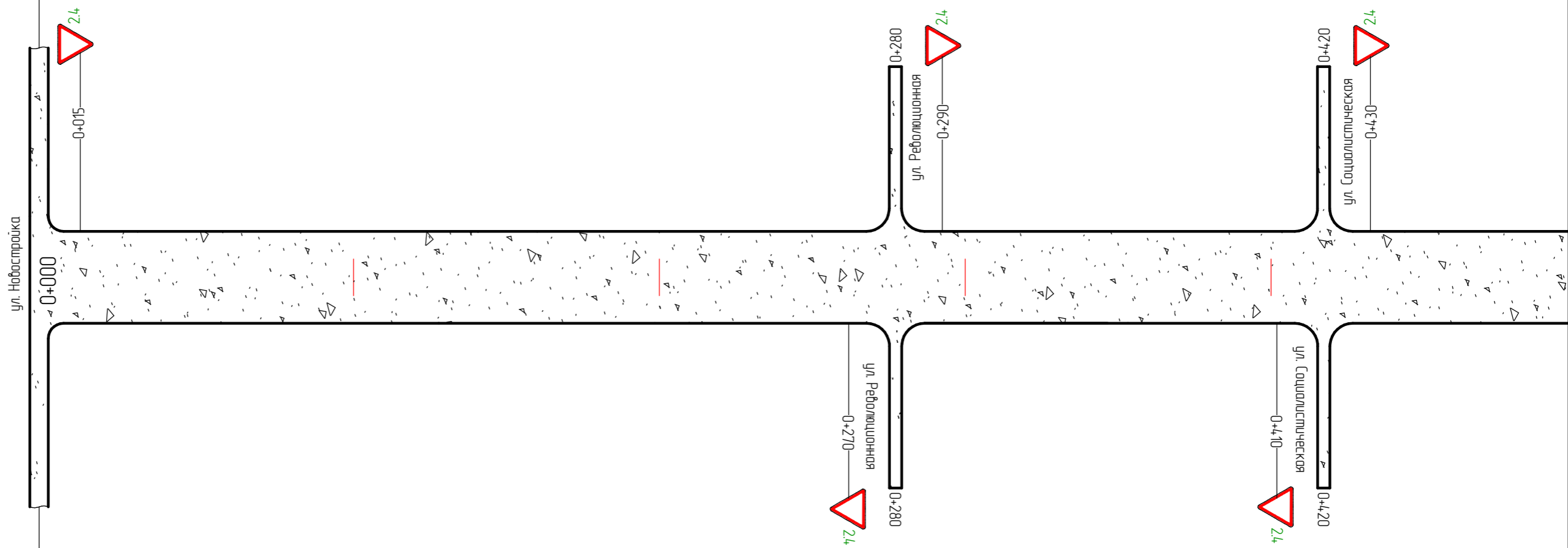


Горизонтальная дорожная разметка справа	Осевая линия	
	1-я от осевой	
	2-я от осевой	
Дорожные ограждения и направляющие устройства справа		

0+500

ул. Старо-Тракторная, с. Удельно-Дубаней, КМ 0+000 - 0+500

Наименование а/д	
Дорожные ограждения и направляющие устройства слева	
Дорожные ограждения и направляющие устройства по центру а/д	
Горизонтальная дорожная разметка слева	3-я от осевой
	2-я от осевой
	1-я от осевой
Элементы дороги в плане	-----
Элементы дороги в продольном профиле. Уклоны, более допустимых	



Горизонтальная дорожная разметка справа	Осевая линия
	1-я от осевой
	2-я от осевой
Дорожные ограждения и направляющие устройства справа	

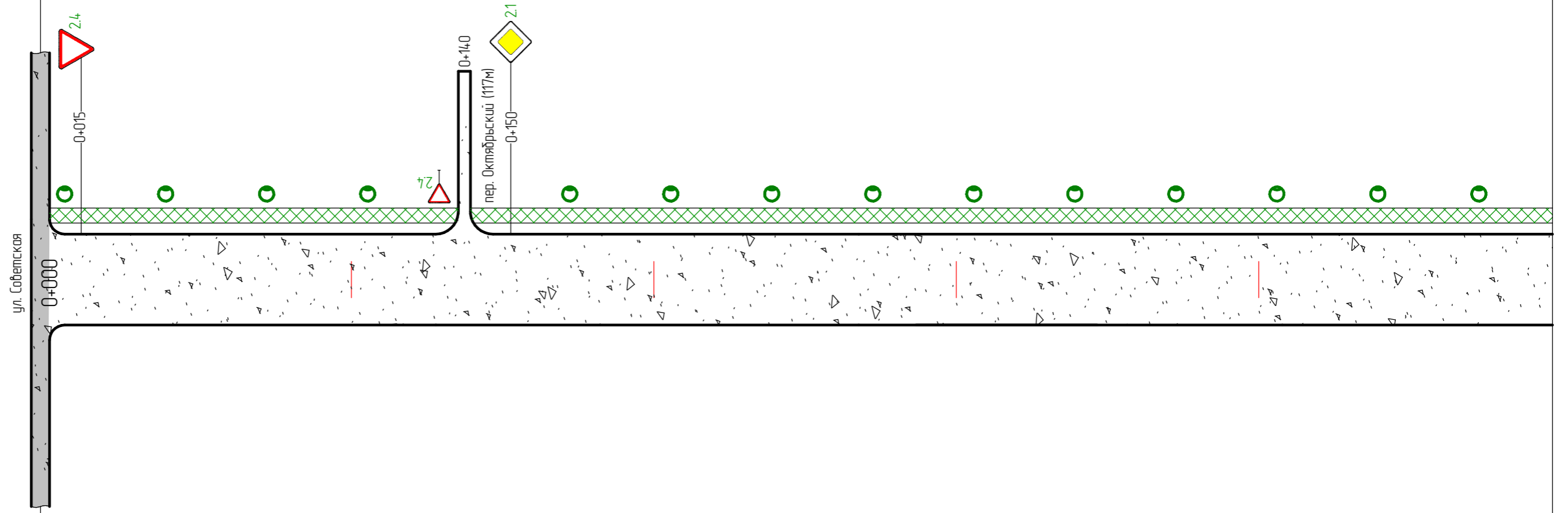
Наименование а/д	ул. Старо-Тракторная, с. Удельно-Дуваней, КМ 0+000 - 0+562	
Дорожные ограждения и направляющие устройства слева		
Дорожные ограждения и направляющие устройства по центру а/д		
Горизонтальная дорожная разметка слева	3-я от осевой	
	2-я от осевой	
	1-я от осевой	
Элементы дороги в плане	-----	
Элементы дороги в продольном профиле. Уклоны, более допустимых		



Горизонтальная дорожная разметка справа	Осевая линия	
	1-я от осевой	
	2-я от осевой	
Дорожные ограждения и направляющие устройства справа		

0+500

Наименование а/д	ул. Октябрьская, с. Удельно-Дубаней, КМ 0+000 - 0+500	
Дорожные ограждения и направляющие устройства слеба		
Дорожные ограждения и направляющие устройства по центру а/д		
Горизонтальная дорожная разметка слеба	3-я от осевой	
	2-я от осевой	
	1-я от осевой	
Элементы дороги в плане	-----	
Элементы дороги в продольном профиле. Уклоны, более допустимых		

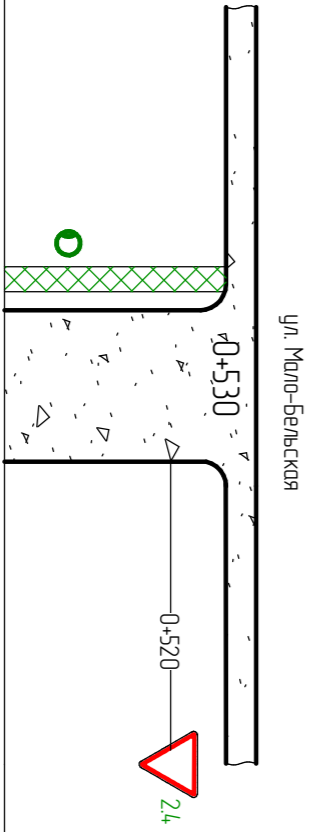


Горизонтальная дорожная разметка справа	Осевая линия	
	1-я от осевой	
	2-я от осевой	
Дорожные ограждения и направляющие устройства справа		



ул. Октябрьская, с. Удельно-Дуваней, КМ 0+000 - 0+530

Наименование а/д	
Дорожные ограждения и направляющие устройства слеба	
Дорожные ограждения и направляющие устройства по центру а/д	
Горизонтальная дорожная разметка слеба	3-я от осевой
	2-я от осевой
	1-я от осевой
Элементы дороги в плане	-----
Элементы дороги в продольном профиле. Уклоны, более допустимых	

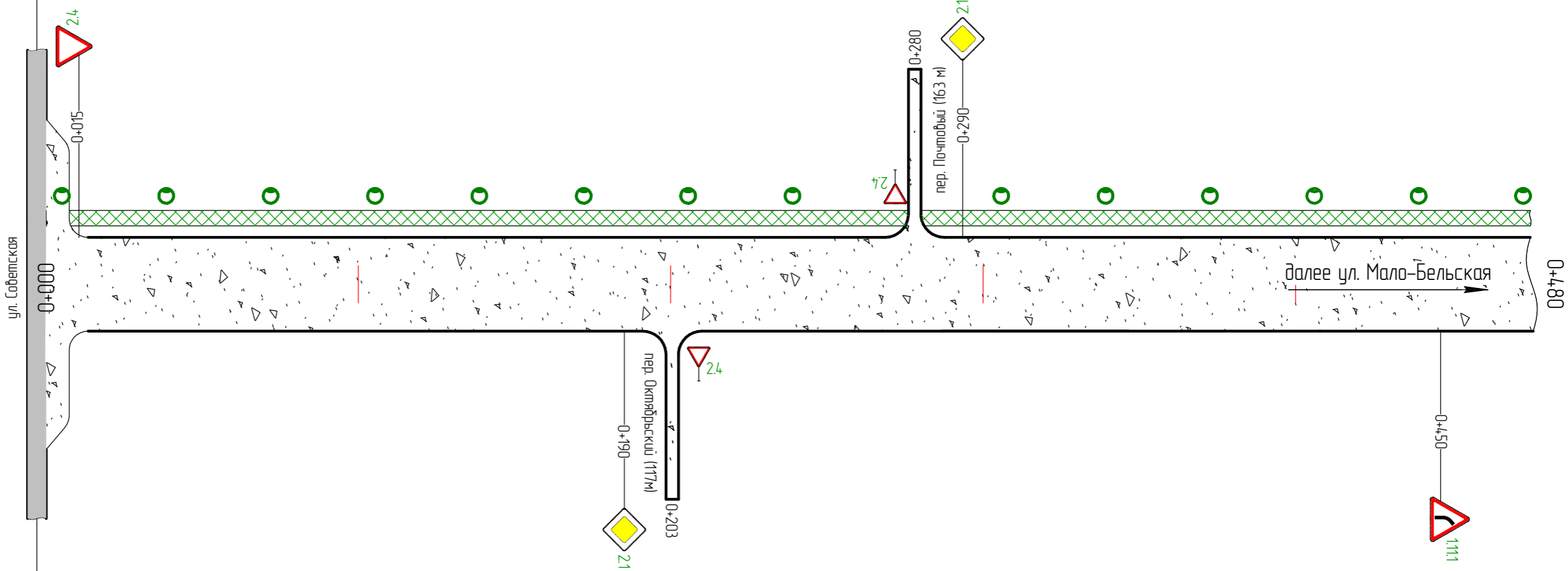


Горизонтальная дорожная разметка справа	Осевая линия
	1-я от осевой
	2-я от осевой
Дорожные ограждения и направляющие устройства справа	

0+500

ул. Почтовая, с. Удельно-Дубаней, КМ 0+000 - 0+478

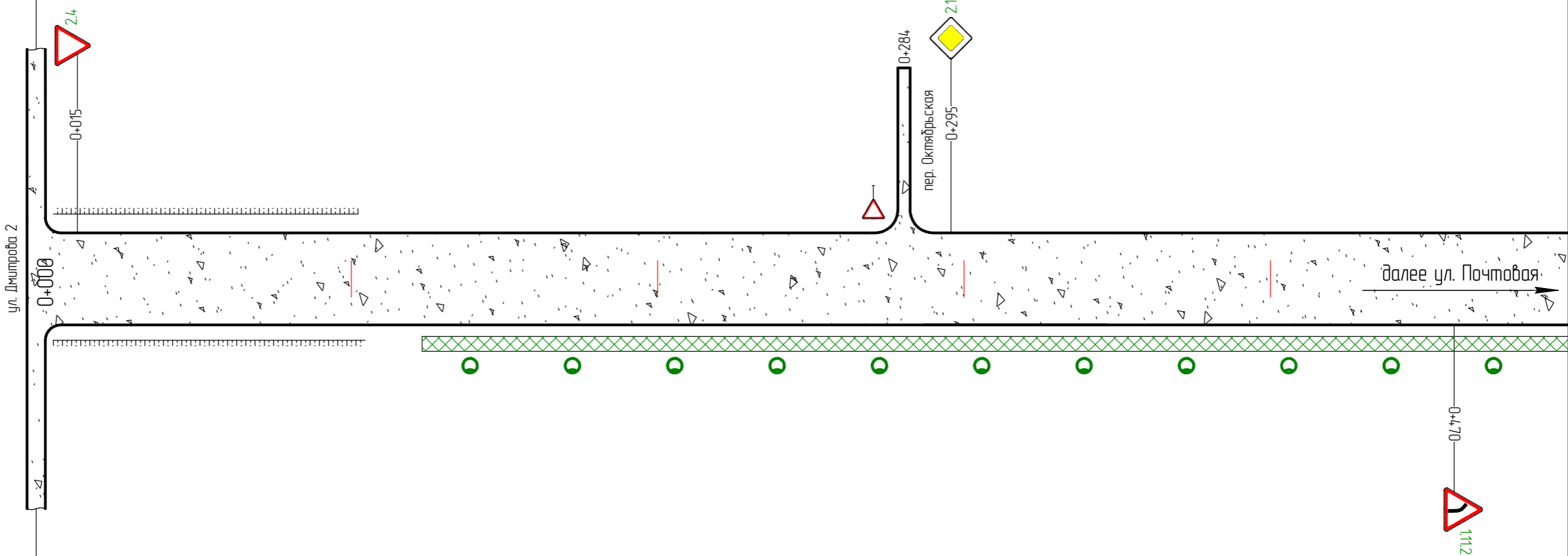
Наименование а/д	
Дорожные ограждения и направляющие устройства слеба	
Дорожные ограждения и направляющие устройства по центру а/д	
Горизонтальная дорожная разметка слеба	3-я от осевой
	2-я от осевой
	1-я от осевой
Элементы дороги в плане	
Элементы дороги в продольном профиле. Уклоны, более допустимых	



Горизонтальная дорожная разметка справа	Осевая линия
	1-я от осевой
	2-я от осевой
Дорожные ограждения и направляющие устройства справа	

ул. Мало-Бельская, с. Удельно-Дуваней, КМ 0+000 - 0+519

Наименование а/д	
Дорожные ограждения и направляющие устройства слеба	
Дорожные ограждения и направляющие устройства по центру а/д	
Горизонтальная дорожная разметка слеба	3-я от осевой
	2-я от осевой
	1-я от осевой
Элементы дороги в плане	
Элементы дороги в продольном профиле. Уклоны, более допустимых	

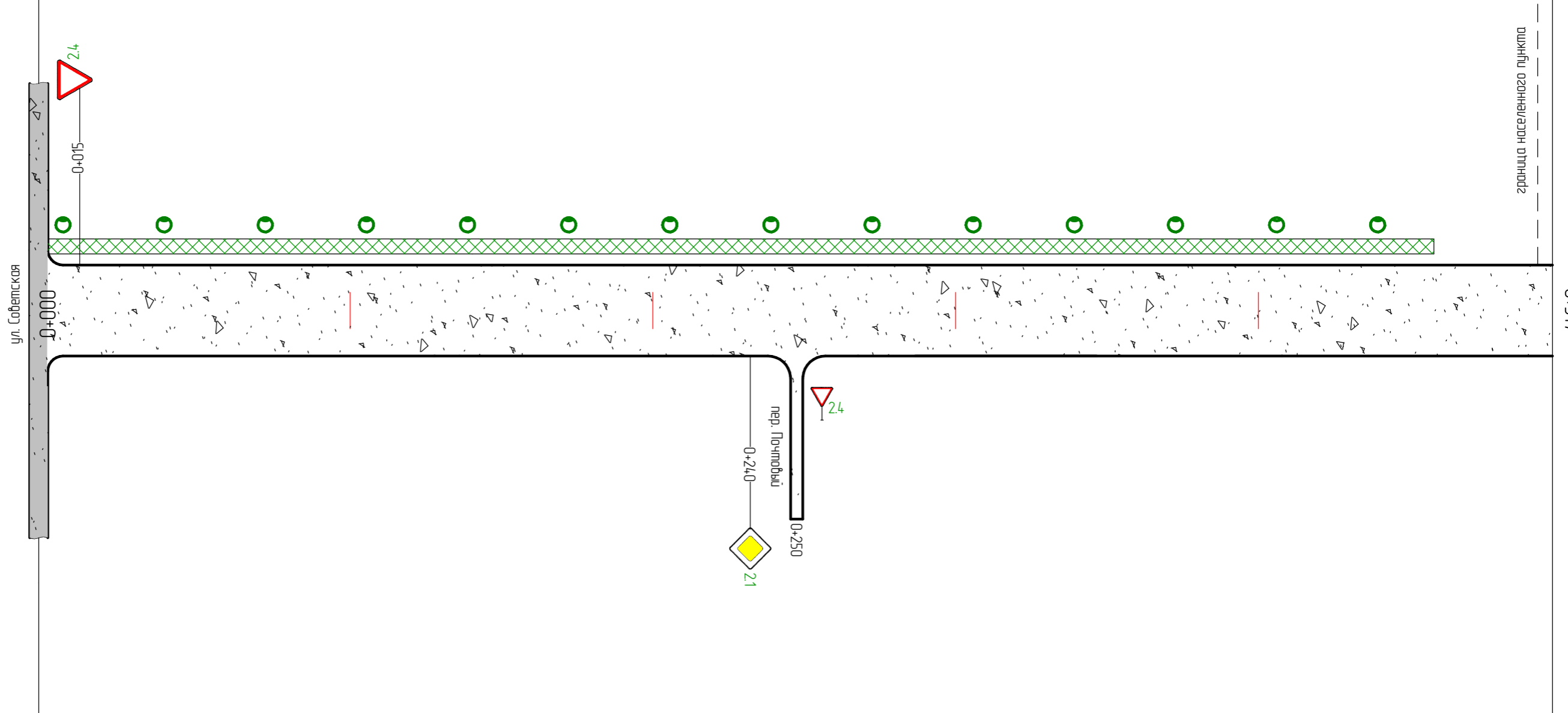


Горизонтальная дорожная разметка справа	Осевая линия
	1-я от осевой
	2-я от осевой
Дорожные ограждения и направляющие устройства справа	

0+519


ул. Зырянова, с. Удельно-Дубаней, КМ 0+000 - 0+517

Наименование а/д	
Дорожные ограждения и направляющие устройства слева	
Дорожные ограждения и направляющие устройства по центру а/д	
Горизонтальная дорожная разметка слева	3-я от осевой
	2-я от осевой
	1-я от осевой
Элементы дороги в плане	-----
Элементы дороги в продольном профиле. Уклоны, более допустимых	



Горизонтальная дорожная разметка справа	Осевая линия
	1-я от осевой
	2-я от осевой
Дорожные ограждения и направляющие устройства справа	

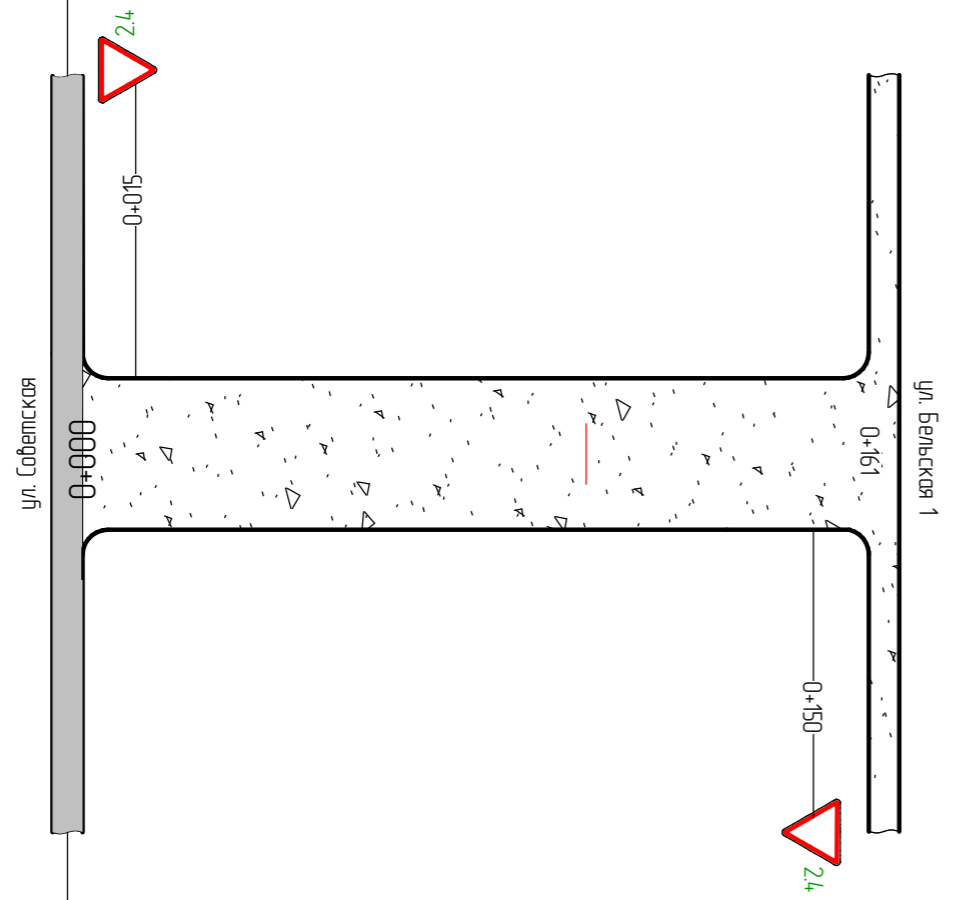
Наименование а/д	перулок Бельский, с. Удельно-Дубаней, КМ 0+000 - 0+237	
Дорожные ограждения и направляющие устройства слева		
Дорожные ограждения и направляющие устройства по центру а/д		
Горизонтальная дорожная разметка слева	3-я от осевой	
	2-я от осевой	
	1-я от осевой	
Элементы дороги в плане	-----	
Элементы дороги в продольном профиле. Уклоны, более допустимых		



Горизонтальная дорожная разметка справа	Осевая линия	
	1-я от осевой	
	2-я от осевой	
Дорожные ограждения и направляющие устройства справа		

0+500

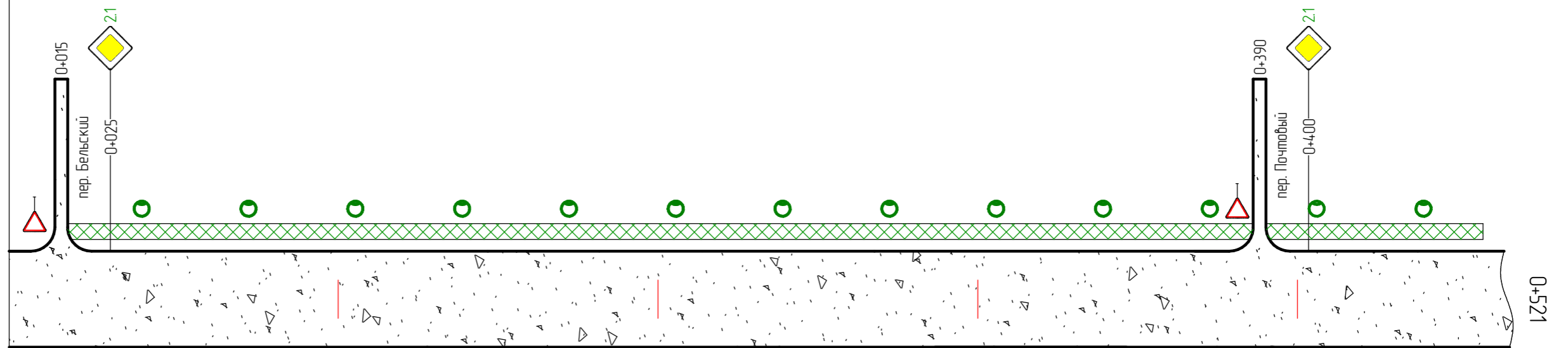
Наименование а/д	ул. Бельская 2, с. Удельно-Дубаней, КМ 0+000 - 0+161	
Дорожные ограждения и направляющие устройства слева		
Дорожные ограждения и направляющие устройства по центру а/д		
Горизонтальная дорожная разметка слева	3-я от осевой	
	2-я от осевой	
	1-я от осевой	
Элементы дороги в плане	-----	
Элементы дороги в продольном профиле. Уклоны, более допустимых		



Горизонтальная дорожная разметка справа	Осевая линия	
	1-я от осевой	
	2-я от осевой	
Дорожные ограждения и направляющие устройства справа		

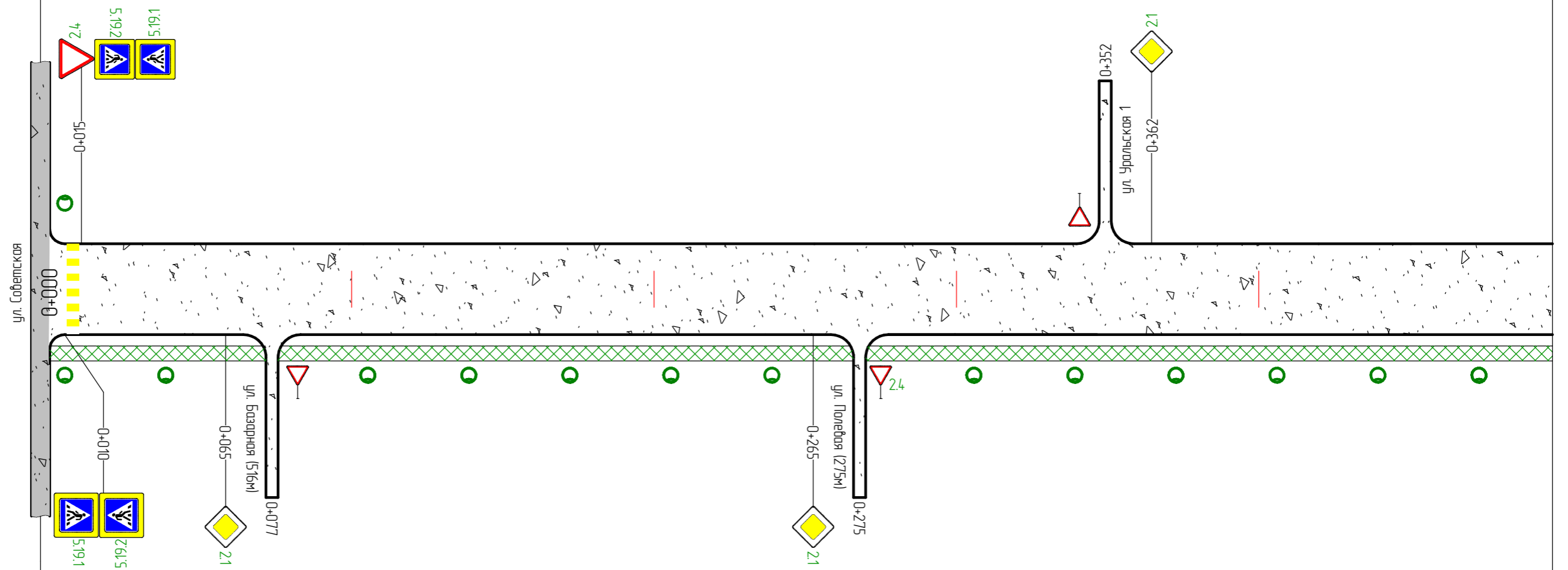
0+500

Наименование а/д	ул. Бельская 1, с. Удельно-Дуваней, КМ 0+000 - 0+521	
Дорожные ограждения и направляющие устройства слеба		
Дорожные ограждения и направляющие устройства по центру а/д		
Горизонтальная дорожная разметка слеба	3-я от осевой	
	2-я от осевой	
	1-я от осевой	
Элементы дороги в плане	-----	
Элементы дороги в продольном профиле. Уклоны, более допустимых		



Горизонтальная дорожная разметка справа	Осевая линия	
	1-я от осевой	
	2-я от осевой	
Дорожные ограждения и направляющие устройства справа		

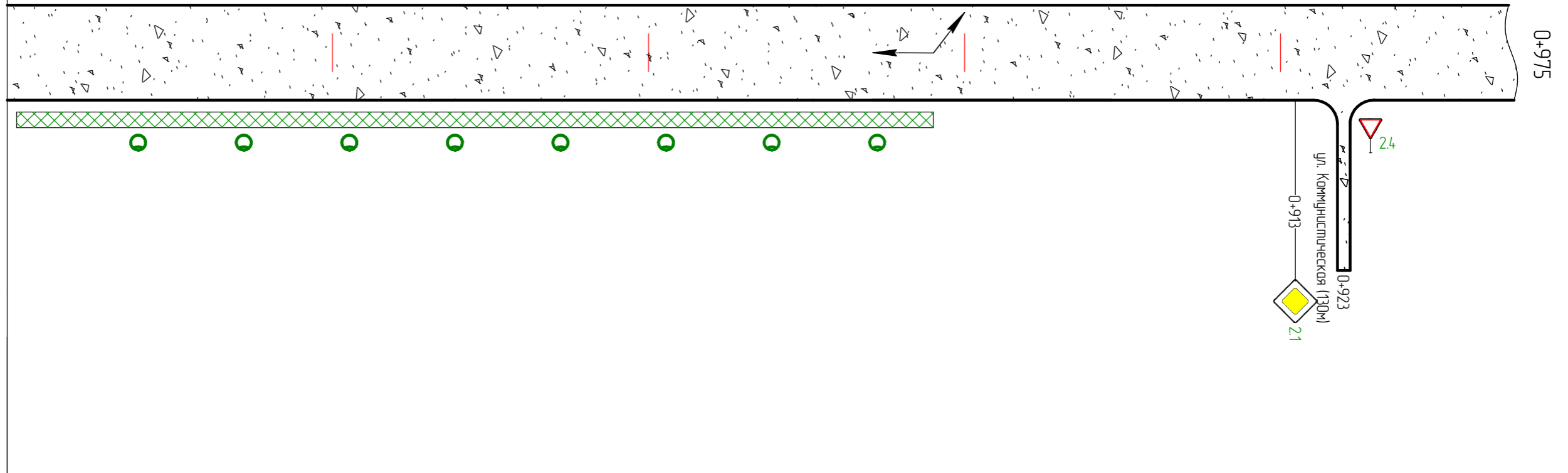
Наименование а/д	ул. Коммунистическая, с. Удельно-Дубаней, КМ 0+000 - 0+500	
Дорожные ограждения и направляющие устройства слеба		
Дорожные ограждения и направляющие устройства по центру а/д		
Горизонтальная дорожная разметка слеба	3-я от осевой	
	2-я от осевой	
	1-я от осевой	
Элементы дороги в плане	-----	
Элементы дороги в продольном профиле. Уклоны, более допустимых		



Горизонтальная дорожная разметка справа	Осевая линия	
	1-я от осевой	
	2-я от осевой	
Дорожные ограждения и направляющие устройства справа		



Наименование а/д	ул. Коммунистическая, с. Удельно-Дубаней, КМ 0+500 - 0+975	
Дорожные ограждения и направляющие устройства слева		
Дорожные ограждения и направляющие устройства по центру а/д		
Горизонтальная дорожная разметка слева	3-я от осевой	
	2-я от осевой	
	1-я от осевой	
Элементы дороги в плане	-----	
Элементы дороги в продольном профиле. Уклоны, более допустимых		



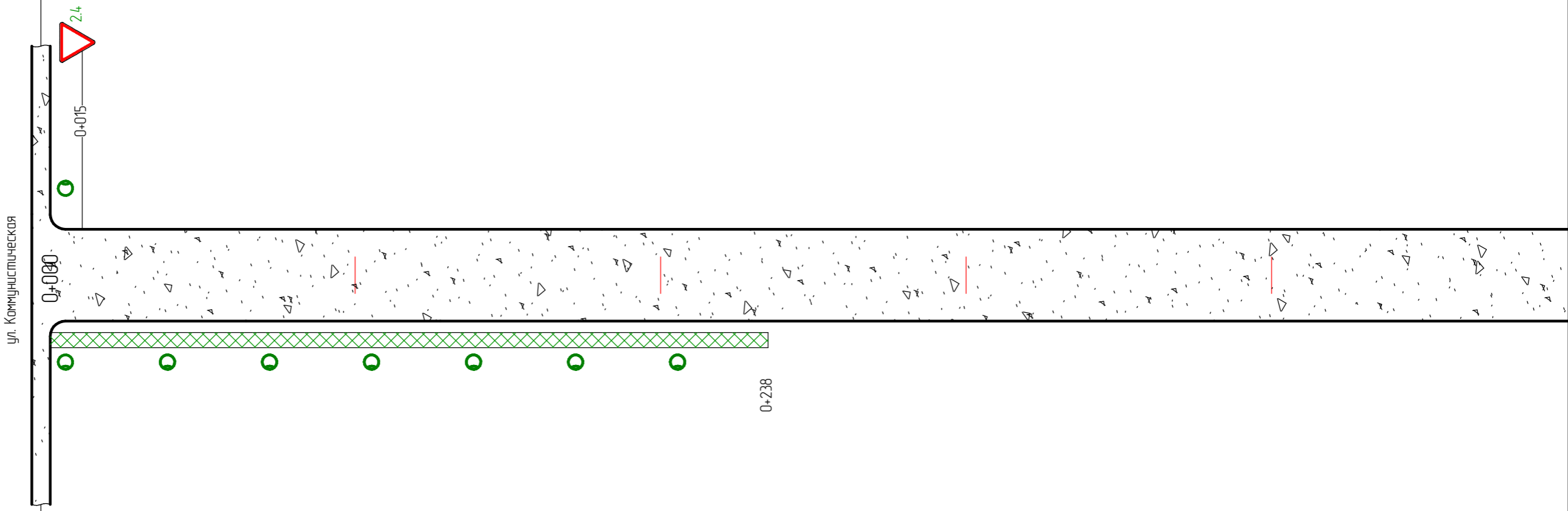
Горизонтальная дорожная разметка справа	Осевая линия	
	1-я от осевой	
	2-я от осевой	
Дорожные ограждения и направляющие устройства справа		

1+000

0+975

ул. Базарная, с. Удельно-Дуваней, КМ 0+000 - 0+507

Наименование а/д	
Дорожные ограждения и направляющие устройства слева	
Дорожные ограждения и направляющие устройства по центру а/д	
Горизонтальная дорожная разметка слева	3-я от осевой
	2-я от осевой
	1-я от осевой
Элементы дороги в плане	
Элементы дороги в продольном профиле. Уклоны, более допустимых	

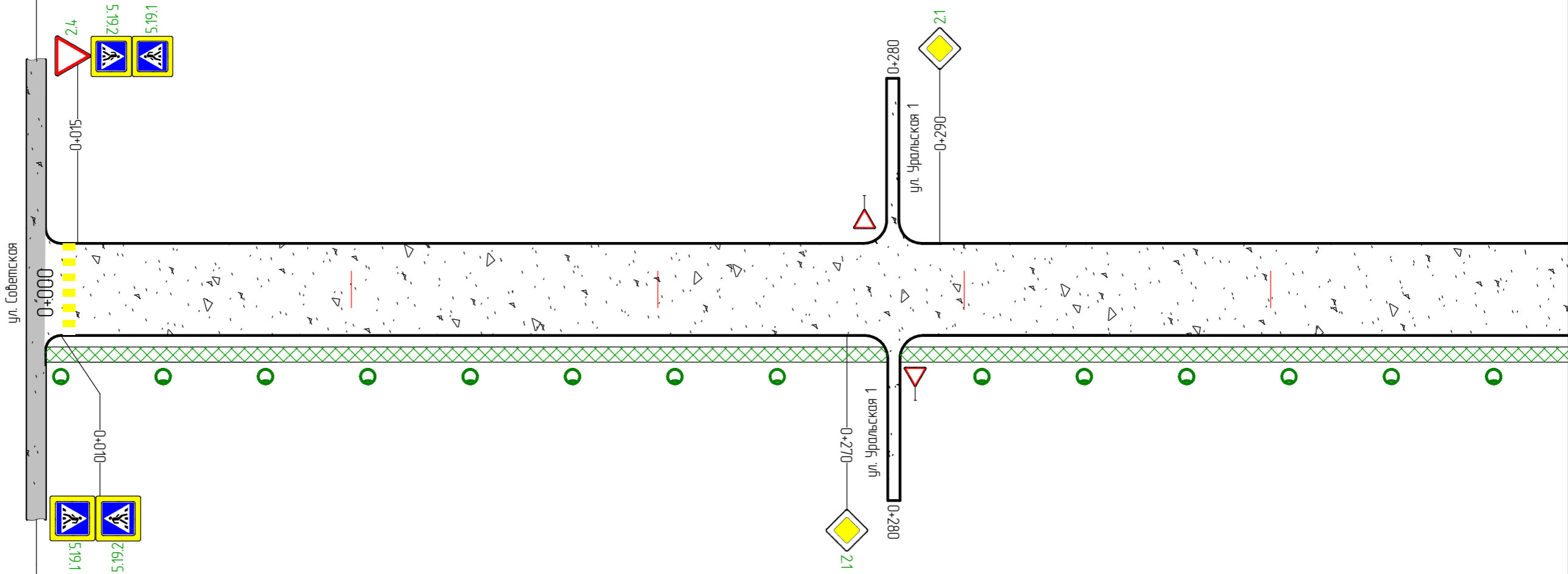


Горизонтальная дорожная разметка справа	Осевая линия
	1-я от осевой
	2-я от осевой
Дорожные ограждения и направляющие устройства справа	

0+507

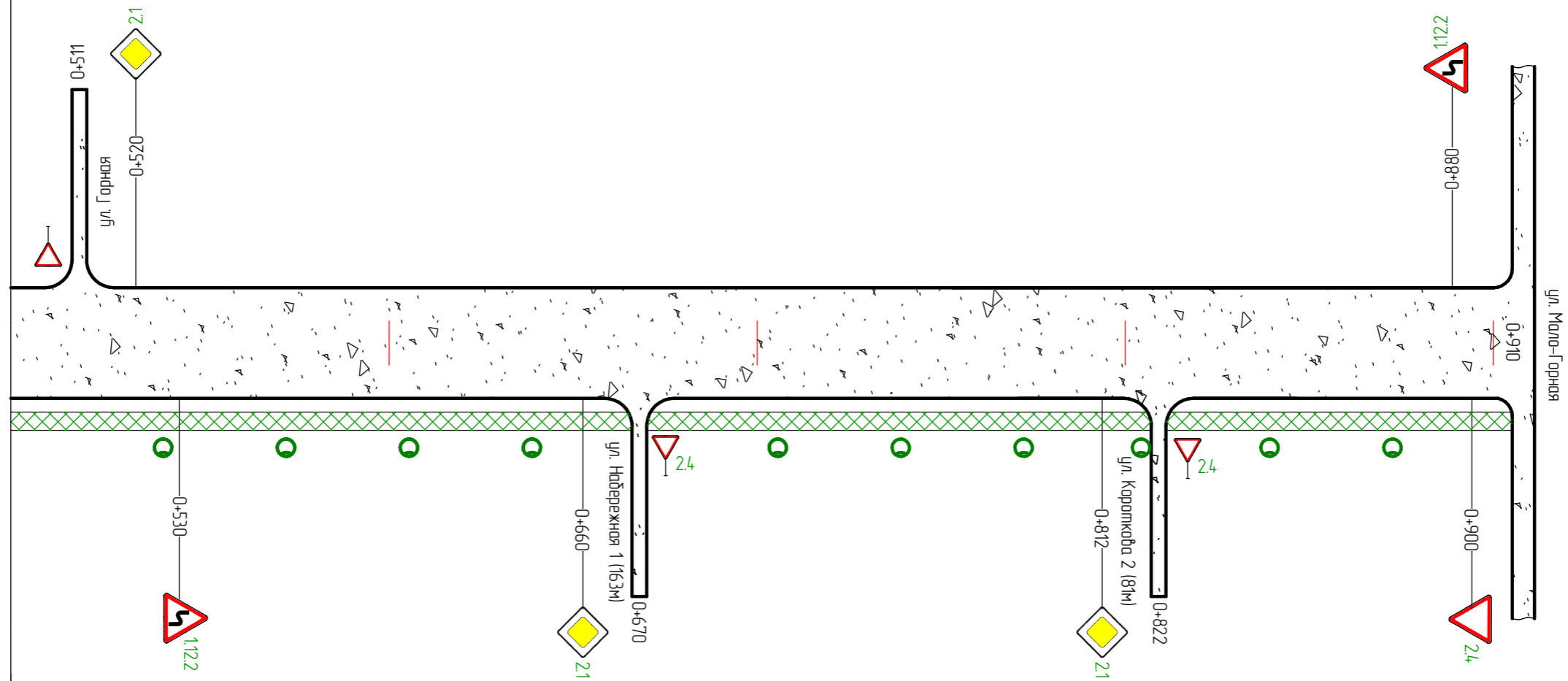
ул. Короткова, с. Удельно-Дуваней, КМ 0+000 - 0+500

Наименование а/д	
Дорожные ограждения и направляющие устройства слева	
Дорожные ограждения и направляющие устройства по центру а/д	
Горизонтальная дорожная разметка слева	3-я от осевой
	2-я от осевой
	1-я от осевой
Элементы дороги в плане	
Элементы дороги в продольном профиле. Уклоны, более допустимых	



Горизонтальная дорожная разметка справа	Осевая линия
	1-я от осевой
	2-я от осевой
Дорожные ограждения и направляющие устройства справа	

Наименование а/д		ул. Короткова, с. Удельно-Дубаней, КМ 0+500 - 0+910	
Дорожные ограждения и направляющие устройства слева			
Дорожные ограждения и направляющие устройства по центру а/д			
Горизонтальная дорожная разметка слева	3-я от осевой		
	2-я от осевой		
	1-я от осевой		
Элементы дороги в плане		-----	
Элементы дороги в продольном профиле. Уклоны, более допустимых			

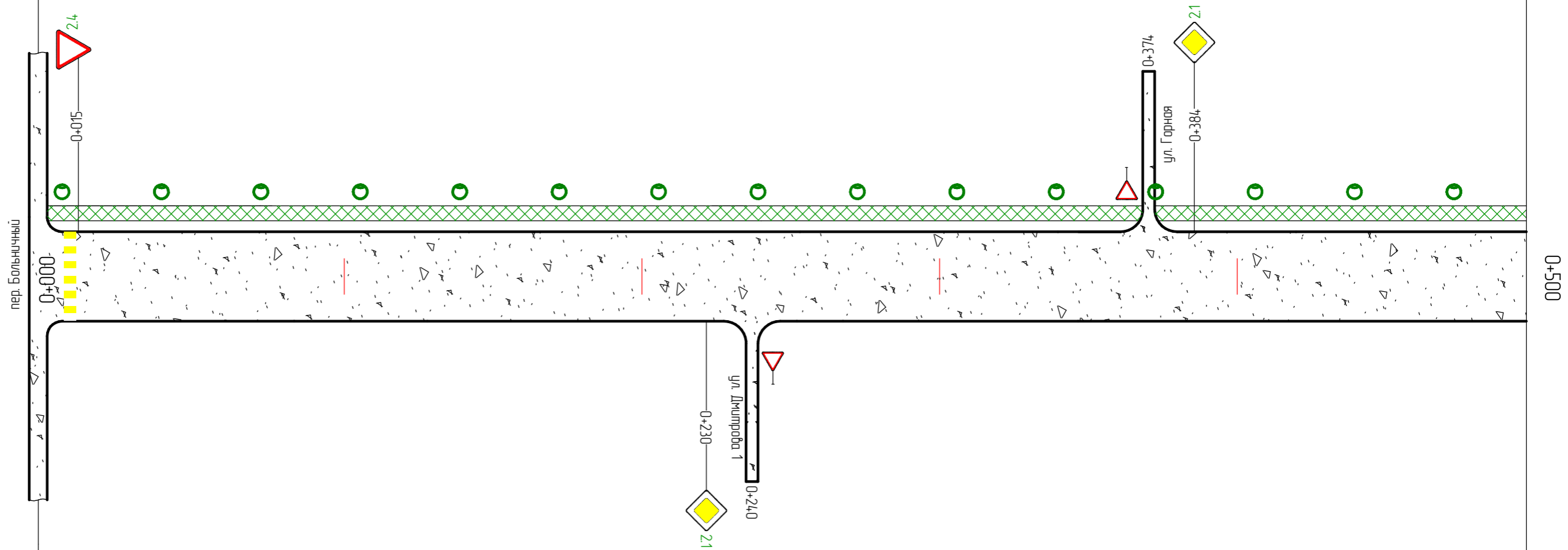


Горизонтальная дорожная разметка справа	Осевая линия		
	1-я от осевой		
	2-я от осевой		
Дорожные ограждения и направляющие устройства справа			

1+000

ул. Уральская, с. Удельно-Дубаней, КМ 0+000 - 0+500

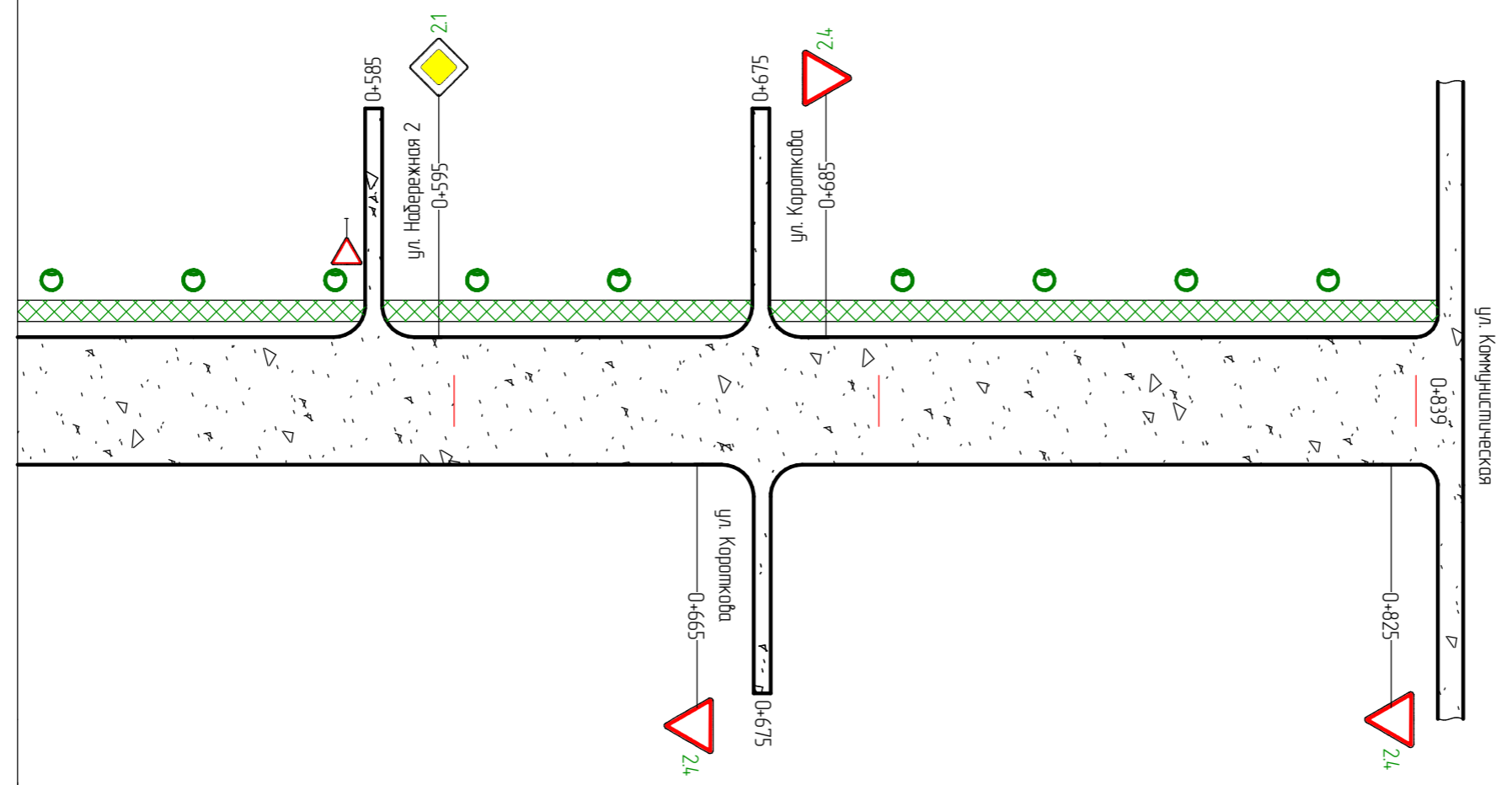
Наименование а/д	
Дорожные ограждения и направляющие устройства слева	
Дорожные ограждения и направляющие устройства по центру а/д	
Горизонтальная дорожная разметка слева	3-я от осевой
	2-я от осевой
	1-я от осевой
Элементы дороги в плане	-----
Элементы дороги в продольном профиле. Уклоны, более допустимых	



Горизонтальная дорожная разметка справа	Осевая линия
	1-я от осевой
	2-я от осевой
Дорожные ограждения и направляющие устройства справа	

ул. Уральская, с. Удельно-Дубаней, КМ 0+500 - 0+839

Наименование а/д	
Дорожные ограждения и направляющие устройства слева	
Дорожные ограждения и направляющие устройства по центру а/д	
Горизонтальная дорожная разметка слева	3-я от осевой
	2-я от осевой
	1-я от осевой
Элементы дороги в плане	-----
Элементы дороги в продольном профиле. Уклоны, более допустимых	

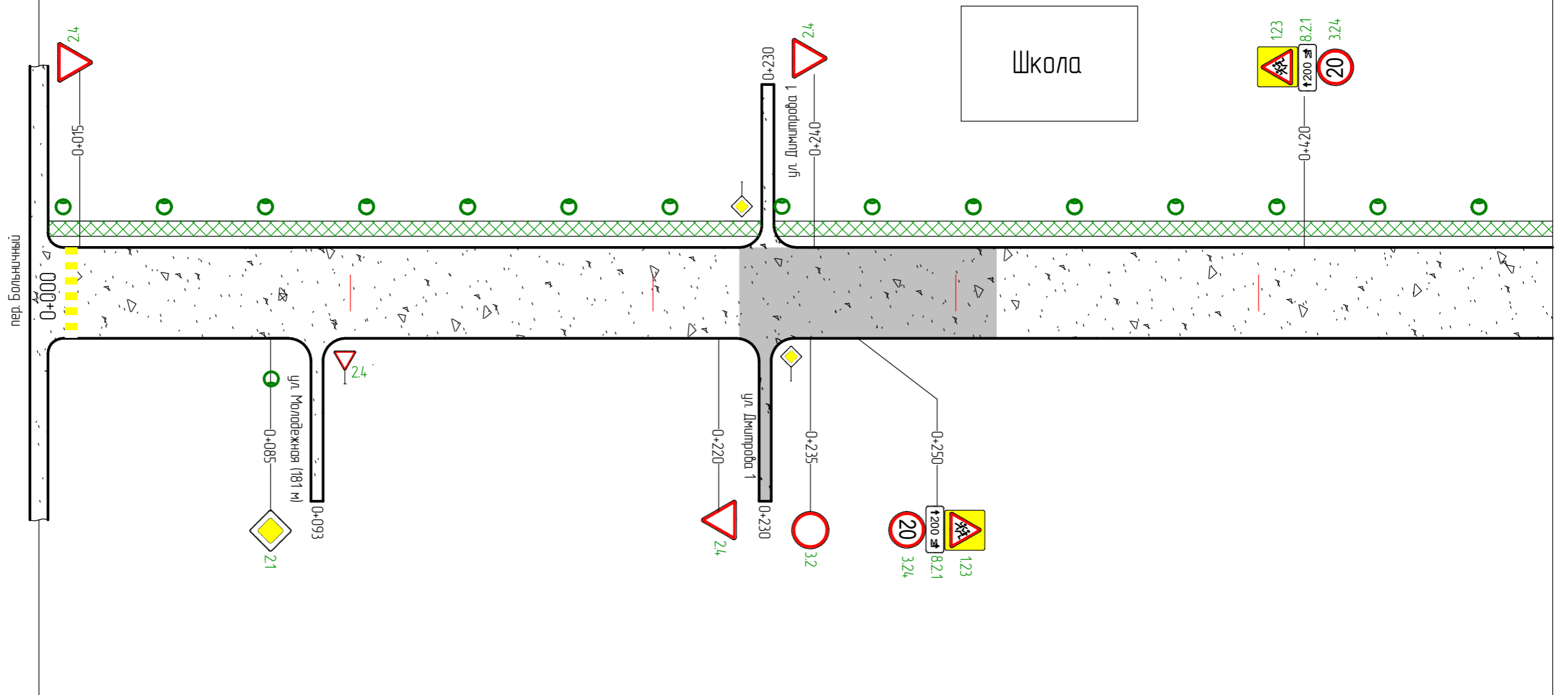


Горизонтальная дорожная разметка справа	Осевая линия
	1-я от осевой
	2-я от осевой
Дорожные ограждения и направляющие устройства справа	

1+000

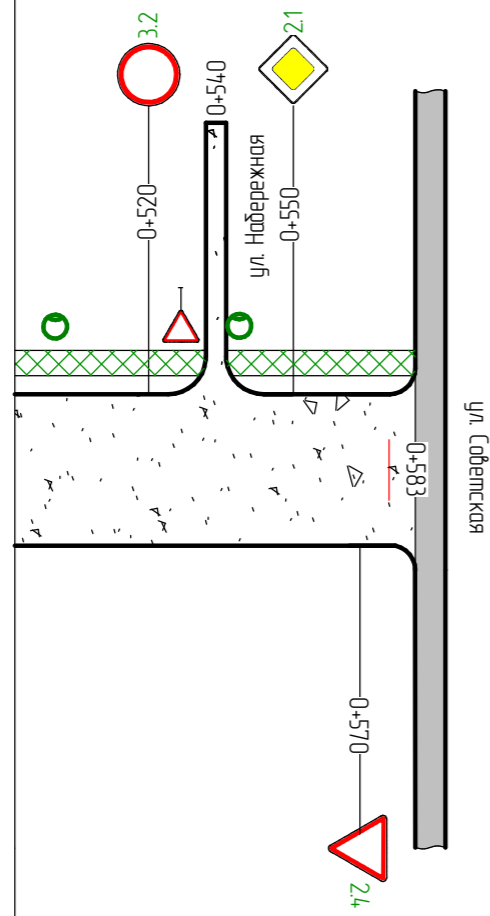
ул. Первомайская, с. Удельно-Дубаней, КМ 0+000 - 0+500

Наименование а/д	
Дорожные ограждения и направляющие устройства слева	
Дорожные ограждения и направляющие устройства по центру а/д	
Горизонтальная дорожная разметка слева	3-я от осевой
	2-я от осевой
	1-я от осевой
Элементы дороги в плане	
Элементы дороги в продольном профиле. Уклоны, более допустимых	



Горизонтальная дорожная разметка справа	Осевая линия
	1-я от осевой
	2-я от осевой
Дорожные ограждения и направляющие устройства справа	

Наименование а/д	ул. Первомайская, с. Удельно-Дубаней, КМ 0+500 - 0+839	
Дорожные ограждения и направляющие устройства слева		
Дорожные ограждения и направляющие устройства по центру а/д		
Горизонтальная дорожная разметка слева	3-я от осевой	
	2-я от осевой	
	1-я от осевой	
Элементы дороги в плане	-----	
Элементы дороги в продольном профиле. Уклоны, более допустимых		



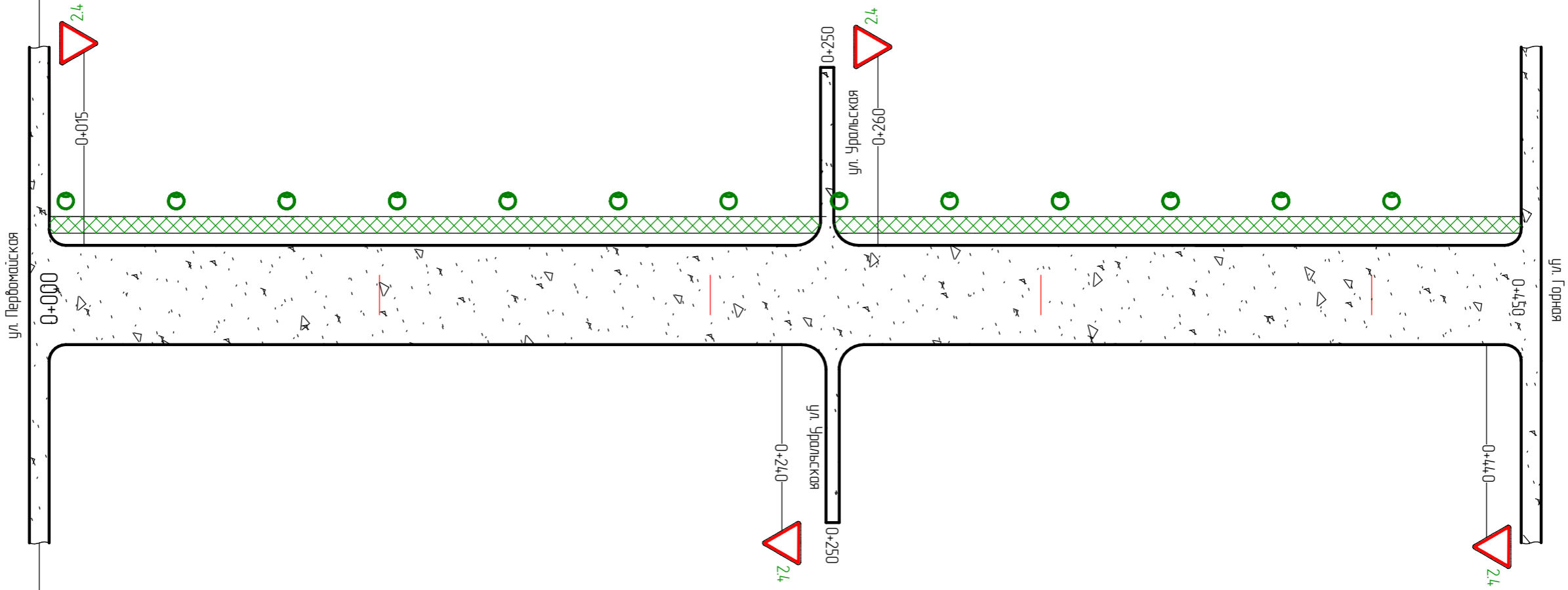
Горизонтальная дорожная разметка справа	Осевая линия	
	1-я от осевой	
	2-я от осевой	
Дорожные ограждения и направляющие устройства справа		

1+000



ул. Набережная 2, с. Удельно-Дубаней, КМ 0+000 - 0+450

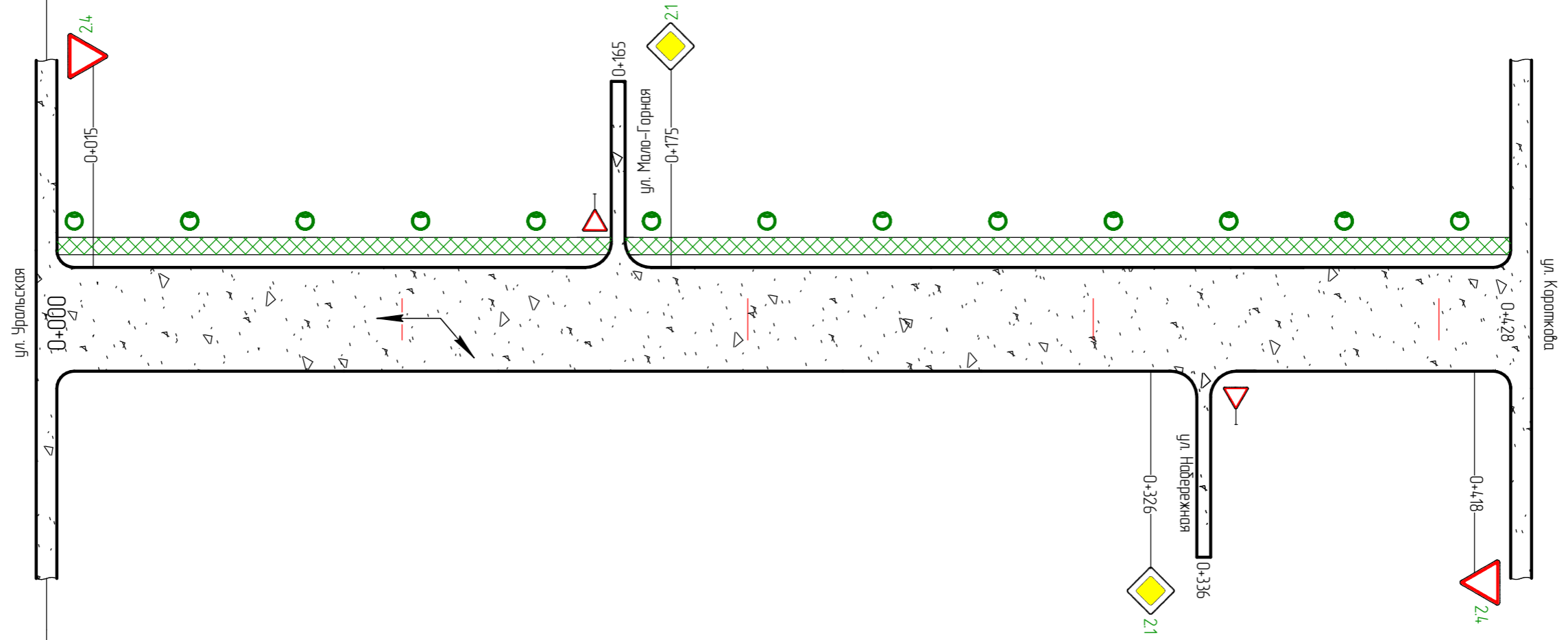
Наименование а/д	
Дорожные ограждения и направляющие устройства слева	
Дорожные ограждения и направляющие устройства по центру а/д	
Горизонтальная дорожная разметка слева	3-я от осевой
	2-я от осевой
	1-я от осевой
Элементы дороги в плане	-----
Элементы дороги в продольном профиле. Уклоны, более допустимых	



0+500

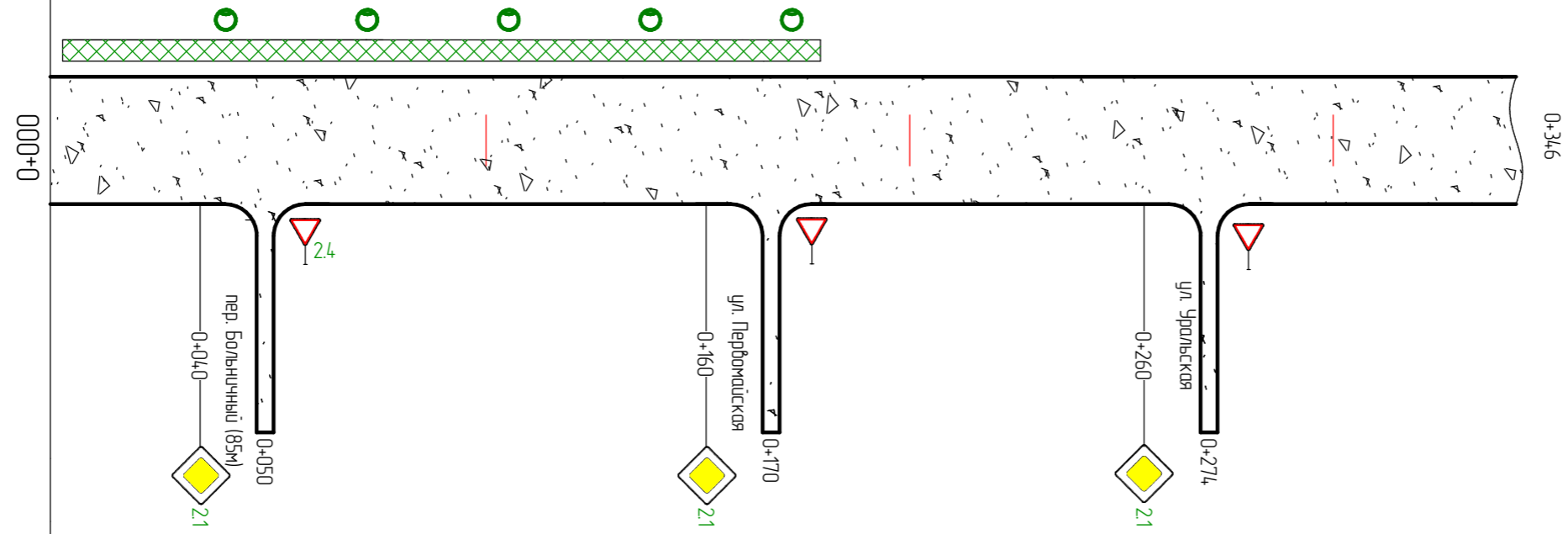
Горизонтальная дорожная разметка справа	Осевая линия
	1-я от осевой
	2-я от осевой
Дорожные ограждения и направляющие устройства справа	

Наименование а/д	ул. Горная, с. Удельно-Дубаней, КМ 0+000 - 0+428	
Дорожные ограждения и направляющие устройства слева		
Дорожные ограждения и направляющие устройства по центру а/д		
Горизонтальная дорожная разметка слева	3-я от осевой	
	2-я от осевой	
	1-я от осевой	
Элементы дороги в плане	-----	
Элементы дороги в продольном профиле. Уклоны, более допустимых		



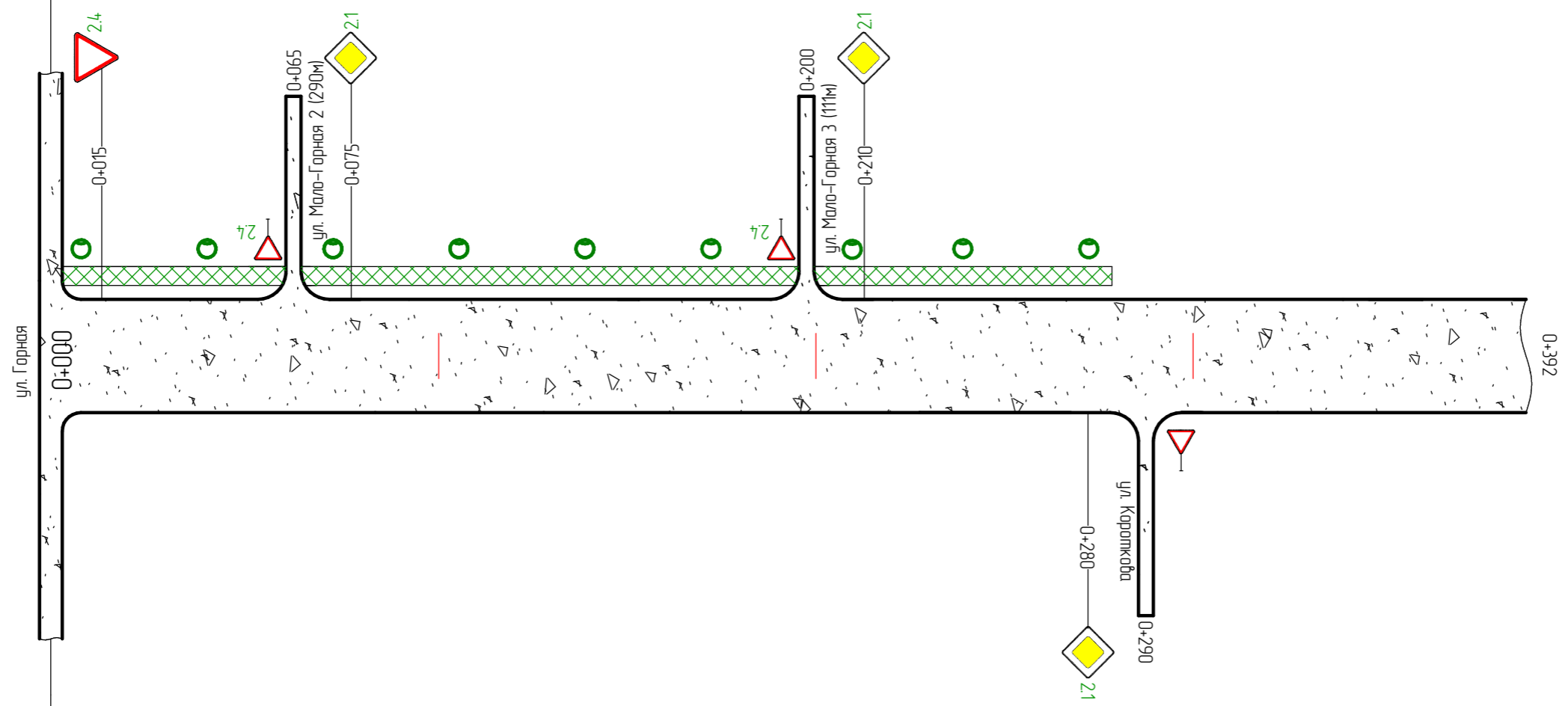
Горизонтальная дорожная разметка справа	Осевая линия	
	1-я от осевой	
	2-я от осевой	
Дорожные ограждения и направляющие устройства справа		

Наименование а/д	переулок Больничный, с. Удельно-Дубаней, КМ 0+000 - 0+346	
Дорожные ограждения и направляющие устройства слева		
Дорожные ограждения и направляющие устройства по центру а/д		
Горизонтальная дорожная разметка слева	3-я от осевой	
	2-я от осевой	
	1-я от осевой	
Элементы дороги в плане	-----	
Элементы дороги в продольном профиле. Уклоны, более допустимых		



Горизонтальная дорожная разметка справа	Осевая линия	
	1-я от осевой	
	2-я от осевой	
Дорожные ограждения и направляющие устройства справа		

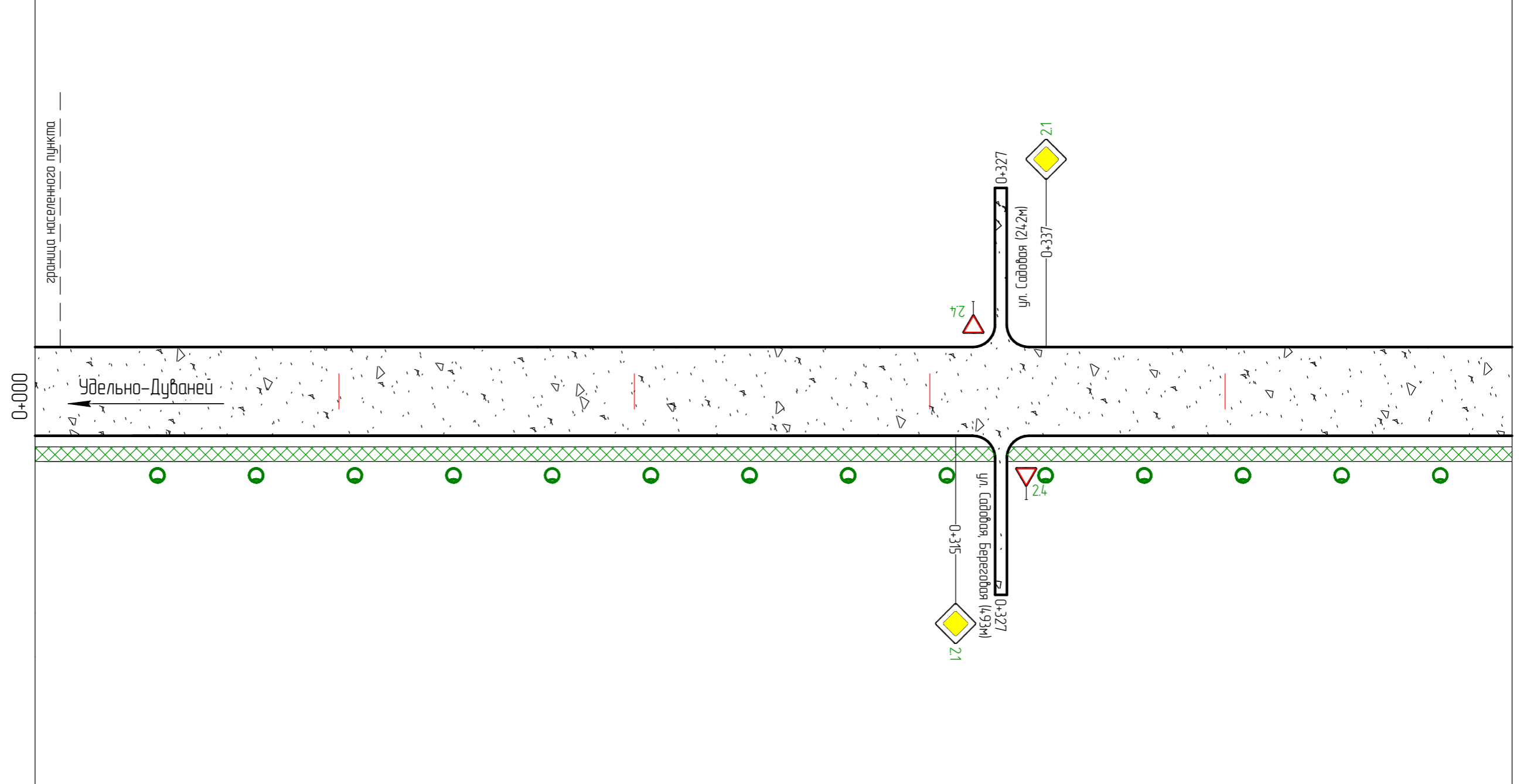
Наименование а/д	ул. Мало-Горная, с. Удельно-Дубаней, КМ 0+000 - 0+391	
Дорожные ограждения и направляющие устройства слева		
Дорожные ограждения и направляющие устройства по центру а/д		
Горизонтальная дорожная разметка слева	3-я от осевой	
	2-я от осевой	
	1-я от осевой	
Элементы дороги в плане	-----	
Элементы дороги в продольном профиле. Уклоны, более допустимых		



Горизонтальная дорожная разметка справа	Осевая линия	
	1-я от осевой	
	2-я от осевой	
Дорожные ограждения и направляющие устройства справа		

0+500

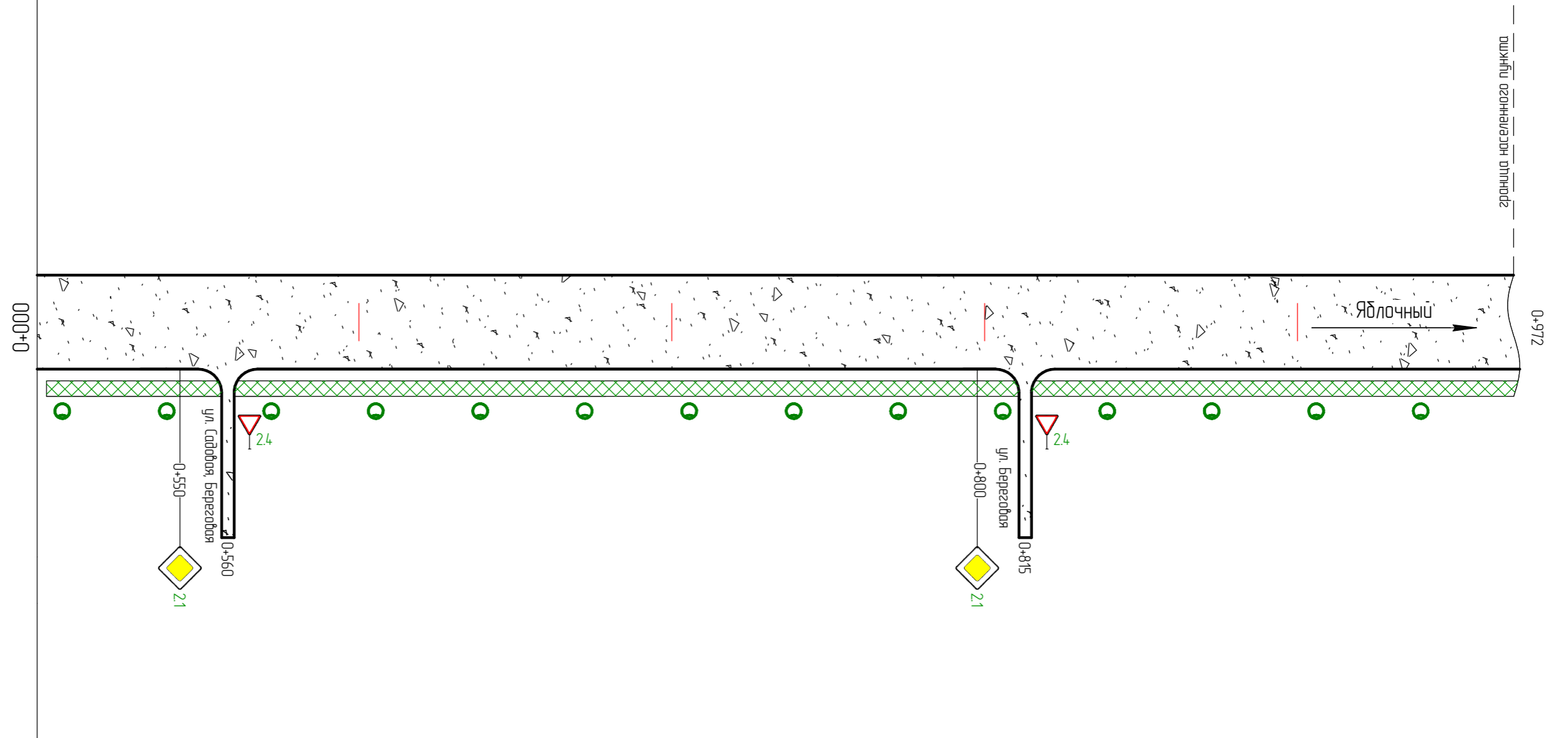
Наименование а/д	ул. Ильинская, д. Ильинский, КМ 0+000 – 0+500	
Дорожные ограждения и направляющие устройства слева		
Дорожные ограждения и направляющие устройства по центру а/д		
Горизонтальная дорожная разметка слева	3-я от осевой	
	2-я от осевой	
	1-я от осевой	
Элементы дороги в плане	-----	
Элементы дороги в продольном профиле. Уклоны, более допустимых		



Горизонтальная дорожная разметка справа	Осевая линия	
	1-я от осевой	
	2-я от осевой	
Дорожные ограждения и направляющие устройства справа		

ул. Ильинская, д. Ильинский, КМ 0+000 - 0+972

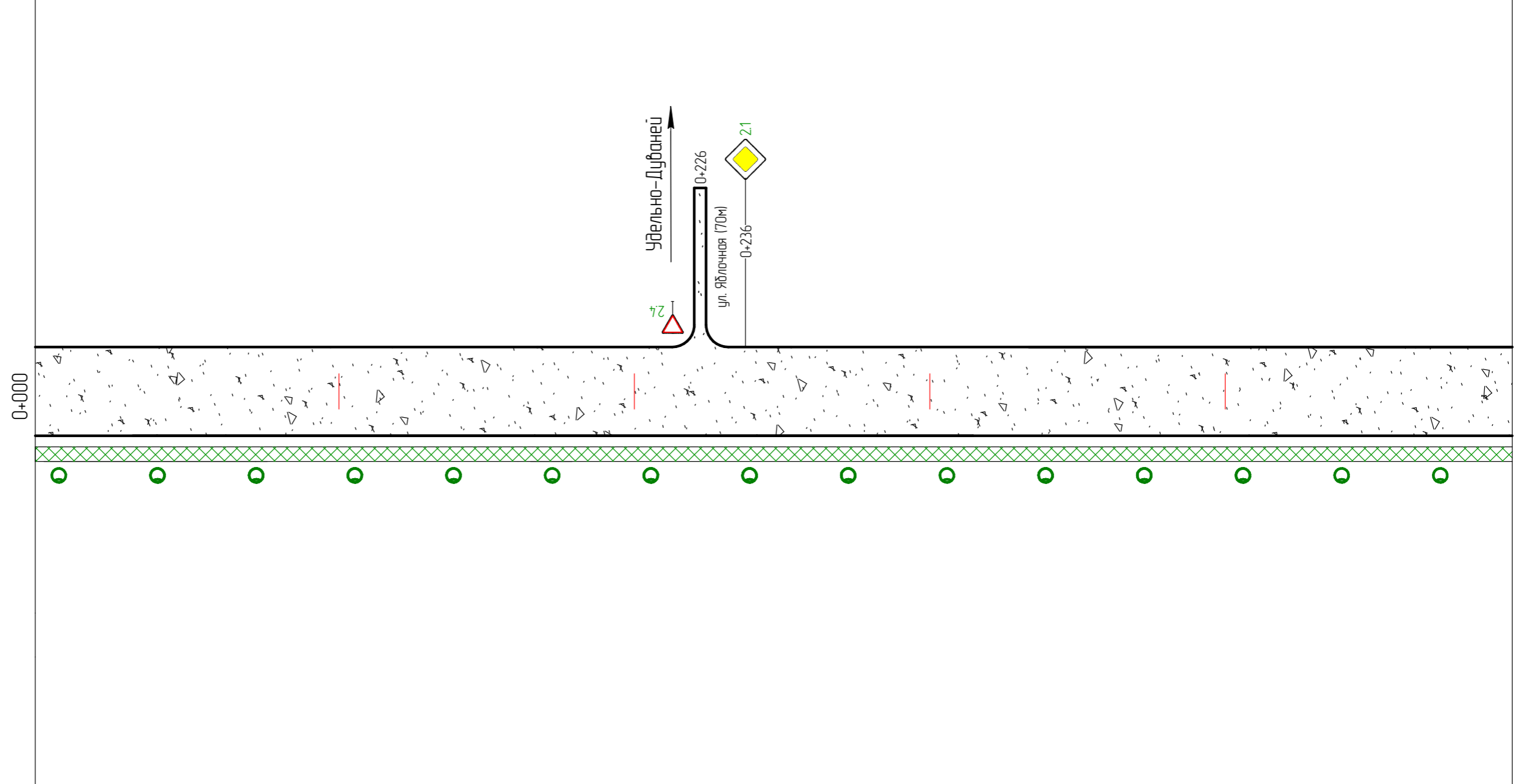
Наименование а/д	
Дорожные ограждения и направляющие устройства слева	
Дорожные ограждения и направляющие устройства по центру а/д	
Горизонтальная дорожная разметка слева	3-я от осевой
	2-я от осевой
	1-я от осевой
Элементы дороги в плане	-----
Элементы дороги в продольном профиле. Уклоны, более допустимых	



Горизонтальная дорожная разметка справа	Осевая линия
	1-я от осевой
	2-я от осевой
Дорожные ограждения и направляющие устройства справа	

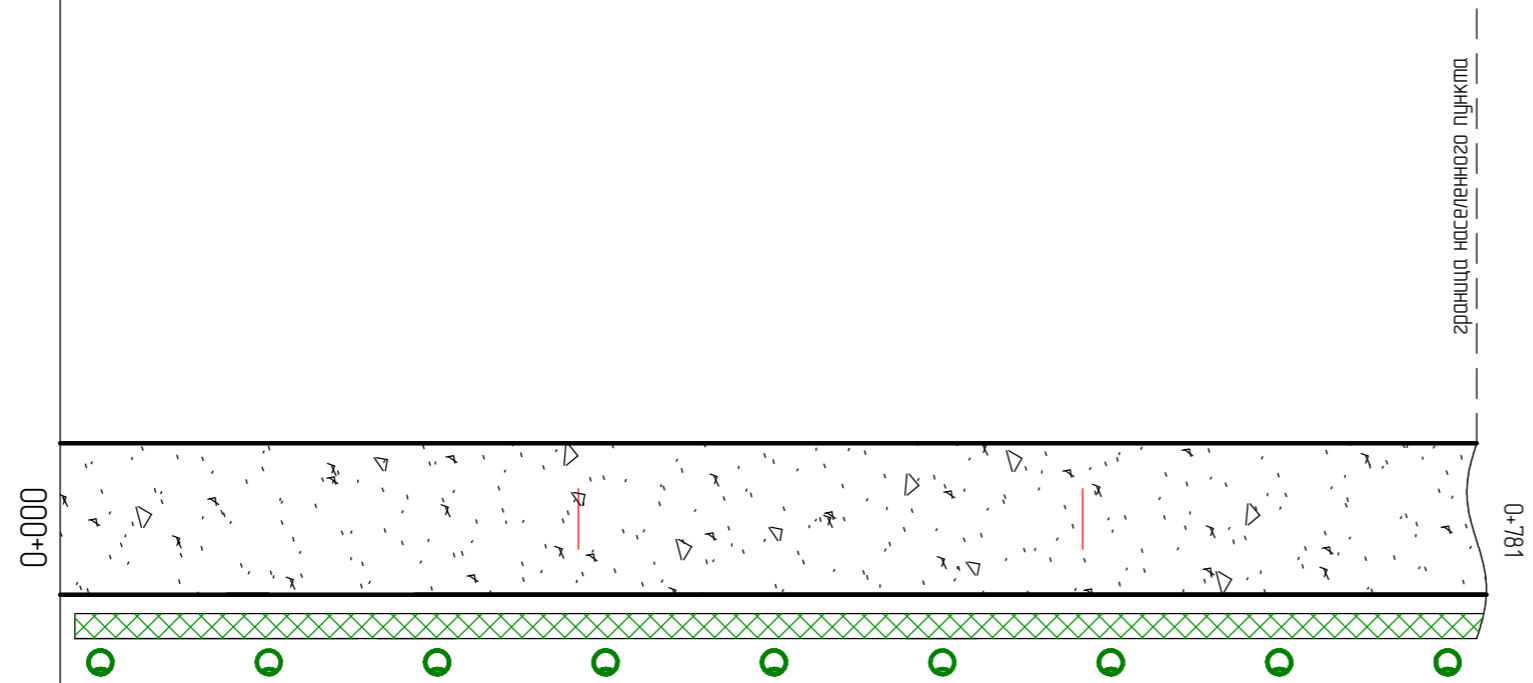
1+000

Наименование а/д		ул. Яблочная, д. Яблочный, КМ 0+000 – 0+500	
Дорожные ограждения и направляющие устройства слева			
Дорожные ограждения и направляющие устройства по центру а/д			
Горизонтальная дорожная разметка слева	3-я от осевой		
	2-я от осевой		
	1-я от осевой		
Элементы дороги в плане		-----	
Элементы дороги в продольном профиле. Уклоны, более допустимых			



Горизонтальная дорожная разметка справа	Осевая линия		
	1-я от осевой		
	2-я от осевой		
Дорожные ограждения и направляющие устройства справа			

Наименование а/д		ул. Яблочная, д. Яблочный, КМ 0+500 – 0+781
Дорожные ограждения и направляющие устройства слева		
Дорожные ограждения и направляющие устройства по центру а/д		
Горизонтальная дорожная разметка слева	3-я от осевой	
	2-я от осевой	
	1-я от осевой	
Элементы дороги в плане		-----
Элементы дороги в продольном профиле. Уклоны, более допустимых		



Горизонтальная дорожная разметка справа	Осевая линия	
	1-я от осевой	
	2-я от осевой	
Дорожные ограждения и направляющие устройства справа		

1+000