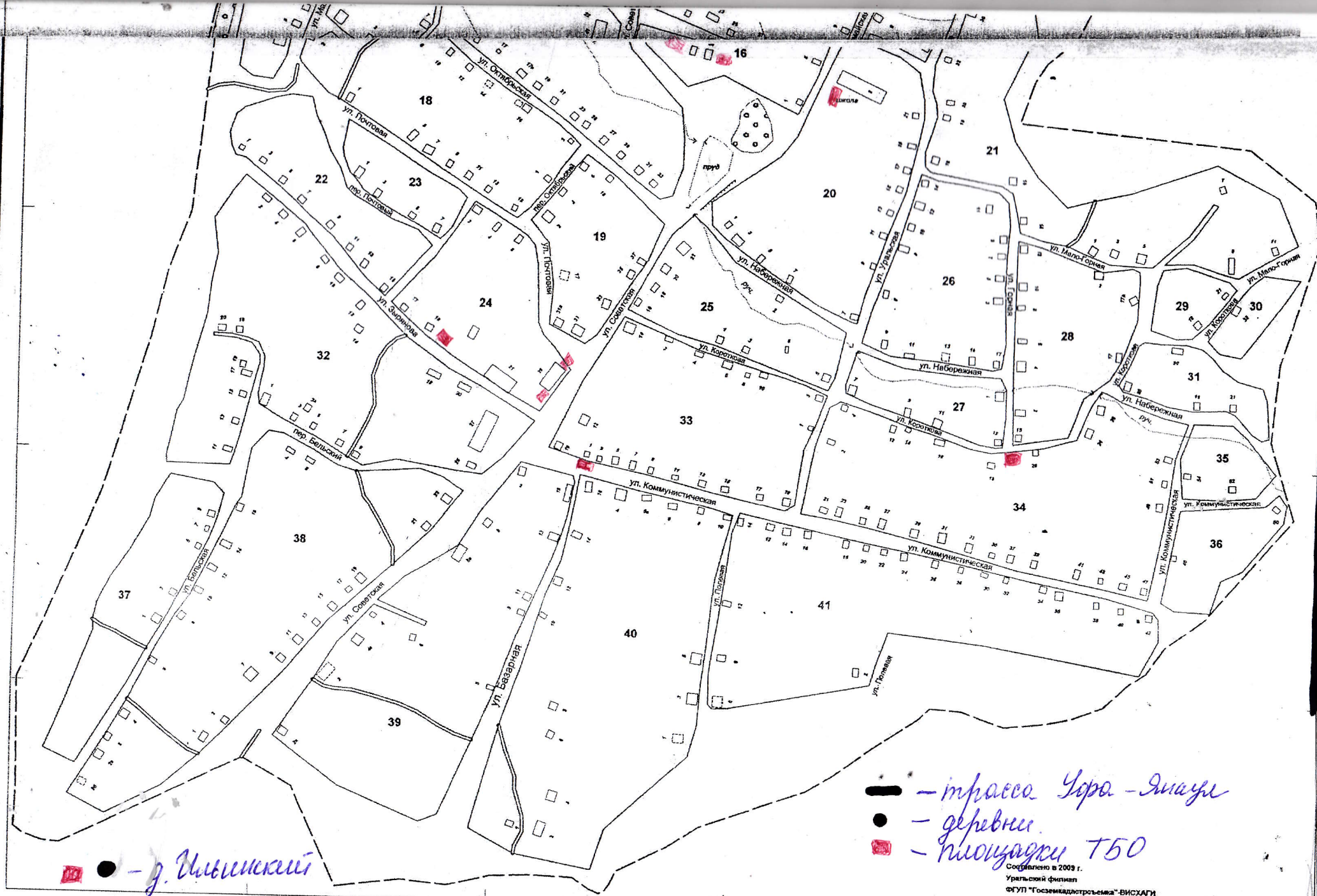





**Схема мест (площадок) твердых коммунальных отходов на территории сельского поселения
Удельно – Дуванейский сельсовет муниципального района Благовещенский район Республики Башкортостан**

1 : 3 000
В 1 сантиметре 30 метров

УСЛОВНЫЕ ОБОЗНАЧЕНИЯ	
	границы населенных пунктов
	границы территорий, управляемых городской (поселковой) администрацией
	границы кварталов населенного пункта
	номера кварталов населенного пункта
	строения, номера строений
	строения строящиеся, номера строений
	территории организаций и предприятий
	названия улиц
	мосты автомобильные
	мосты пешеходные
	мосты пешеходные над железной дорогой
	автомобильные дороги
	железные дороги
	реки и их названия
	лесные участки
	трубы под дорогой
	плотина, пруд





-  - трасса Урала - Ямаул
-  - деревни
-  - площади 750

Составлено в 2009 г.
 Уральской фирмой
 ФГУП "Госземкадлстройема" - ВИСХАГИ

  - д. Ильинский

  - д. Яблочный